禹州市火龙镇国土空间总体规划
（2021—2035年）
批后公示

《禹州市火龙镇国土空间总体规划(2021－2035年)》(以下简称《规划》)于2026年1月19日获许昌市人民政府批复(批复文号:许政规〔2026〕1号)。现根据《中共中央国务院关于建立国土空间规划体系并监督实施的若干意见》(中发〔2019〕18号)、《河南省乡镇国土空间总体规划编制导则(修订)》的有关规定，现对《规划》成果进行批后公告，将有关情况公布如下:

一、规划范围与期限

1. 规划范围

全域层面：包括火龙镇全部行政辖区，42.17平方公里。

镇区层面：北至龙岗电厂一号路，南至县道X027，东至县道X020，西至方岗镇镇界，本次规划在城镇开发边界基础上划定镇区规划范围，面积为462.95公顷。

2. 规划期限

规划期限为2021年至2035年。基期年为2020年，近期年为2025年，目标年为2035年。

二、发展定位与目标

1. 发展定位

结合区位交通和资源禀赋等特征优势，确定火龙镇定位：活力新城，魅力火龙。

火龙镇性质为：策动禹州市向西发展的桥头堡、辐射西部组团的经济集聚区，龙岗新城重要组成部分，以铸造、机械制造、陶瓷、能源电力为主导的城市化地区综合型中心镇。

2.发展目标

近期至2025年，三条空间管制控制线全面落地，耕地面积不少于2438.71公顷，永久基本农田面积不少于2061.78公顷，城镇开发边界规模控制在215.09公顷以内，同时生态保护红线内用地进行差异化管控；各级生态功能区和修复体系建立；农业产业格局得到优化，耕地保护指标得到落实，初步形成镇域发展的基本格局，镇域内现状城乡建设用地减量提质取得阶段性进展，整体生态环境得到极大提升，乡镇格局基本奠定，近期建设项目有序推进并落地。

远期至2035年，基本实现国土空间治理体系和治理能力现代化，公园绿地、广场步行5分钟覆盖率、农村生活垃圾处理率、城镇污水处理率、农村无害化卫生厕所普及率力争做到100%，形成生产空间集约高效、生活空间宜居适度、生态空间稳定，安全和谐、开放高效、魅力品质的国土空间格局，成为河南省生态旅游示范镇、许昌新型建材产业基地、禹州对外重要交通枢纽城镇。

三、国土空间总体格局

构建“一屏一区，一轴一圈、多廊多点一中心”的国土空间保护开发总体格局。

一屏：颍河生态屏障;

一区：城镇联动发展区;

一轴：城镇发展轴;

一圈：辐射村庄圈层;

多廊：多条生态廊道;

多点：多个重点村;

一中心：中心镇区。

四、综合交通体系

铁路：禹亳铁路、三洋铁路从火龙镇域穿过。

国道：国道 G234 从火龙镇南北向穿镇而过。向北至顺店，向东至禹州城区，对外交通便利。

省道：省道 S235 与国道 G234 在扇刘村交汇。

县道: 规划对县道 X005 进行改扩建提升，对县道 X020、X027 进行绿化亮化提升，同时结合现有道路，将镇域范围内主要道路串联起来，打造便捷、完善的交通网络。

县道不低于三级公路技术标准，双车道，路基宽度不小于 15 米。

乡道：加快火龙镇与周边各镇之间及镇区与各行政村之间的道路联系，拓宽现有乡道宽度，打通断头路，整治改善路面，完善道路两旁的防护绿带和景观林建设等。

重点加快乡道 Y009 等道路的提升建设，同时结合现有

道路，将镇域范围内主要道路串联起来，打造便捷、完善的交通网络。

乡道不低于四级公路技术标准，双车道，路基宽度不小于7.5米。

村道：规划在现状村道基础上，开展整治，将宽度较窄、路况较差的村道进行修缮和拓宽，完善排水和照明等设施，设置错车道；并适当新建，增加村道密度；逐步将各村庄内未做硬化的入户通道进行硬化，完善村庄疏导性路网，为村民生产生活提供便利。

五、村庄布局优化

全镇共26个行政村参与分类，其中划分为城郊融合类6个、集聚提升类4个、特色保护类1个、整治改善类15个。

城郊融合类：火龙村、太和府楼、西崔庄、西王楼村、葛村、火山赵村；

集聚提升类：西王庄、后陈庄、任庄、瓦店村；

特色保护类：龙西村；

整治改善类：马寨村、东贾楼村、西郭楼村、后董村、刘沟村、扇刘村、东王庄、龙东村、西丁庄、张楼、宋楼、盆亓村、关帝庙、老官陈、汪楼。

六、城乡生活圈规划

镇区构建“15分钟、5~10分钟”两级社区生活圈层级，包括1个15分钟社区生活圈和2个5~10分钟社区生活圈，根据《社区生活圈规划技术指南TD/T1062-2021》，火龙镇

镇区按照城镇社区生活圈基础保障型服务要素进行配置，实现镇区服务全覆盖。15 分钟社区生活圈服务中心位于火龙镇镇区，重点涵盖火山赵、葛村、马寨、火龙、西王楼、西崔庄 6 个村庄。配置面向全体城镇居民内容丰富、规模适宜的各类服务要素。

乡村生活圈的构建以西王庄村、龙西村、瓦店村、任庄村为中心，以周边 2-3 公里为半径划定乡村生活圈，共划定 4 个乡村生活圈，分别为：西王庄乡村生活圈、龙西乡村生活圈、瓦店乡村生活圈、任庄乡村生活圈。

七、产业规划

1. 产业发展策略

优化农业产业结构，大力发展高效农业、休闲生态农业、中药材种植等特色产业，因地制宜，突出特色，强力推进农业产业化经营。

以做精农业为着力点，大力发展初具规模的“一果五基地”，整合零散用地，扩大基地种植规模、抓技术、创品牌、稳步提高农业生产。

实行“菜、药、果、茶”同时发展措施。不断扩大特色经济作物种植规模。延伸农业产业链条，增加农业产能，建设冷库和农副产品加工厂，为果蔬产品的冷链运输、储藏、农产品深加工提供支持保障。

打造集生产加工、网络营销、乡村采摘游、休闲食品为一体的综合性特色农村经济合作组织，以规范化管理和规模

化种植提高种植效益，集中优势资源和技术力量，进行市场化经营，壮大集体经济，增加农民收入。

立足本地实际、因地制宜、因势利导，构筑特色产业群体，形成具有较强市场竞争力的企业和企业集团。

规划形成多个产业区，重点发展食品加工、陶瓷铸造、畜禽、农副产品制造加工等工业。全镇基本形成了冶金铸造、肉食加工、细木加工等三大支柱产业。

畜禽产品加工：重点发展老关陈、西王庄畜禽产品加工企业。

机械铸造生产：重点发展以火龙、东贾、老官陈、后陈、盆亓、西王楼、西王庄为主导的铸造加工企业，生产生铁铸件等。

食品加工：重点发展刘沟、马寨，葛村等食品加工。扩大刘沟豆腐、马寨村老渔夫食品、葛村百家客食品等休闲食品生产规模。

陶瓷生产：重点发展葛村陶瓷生产基地，培养龙头企业。

农副产品加工：重点发展以西郭楼、后董、任庄、刘沟为中心的菊花茶、玫瑰花茶、中草药加工、豆制品加工，打造农副产品加工基地，鼓励与大型企业合作，自主创立品牌。

以现有产业资源、自然资源、历史文化资源为媒介，快速高效发展第三产业，推进刘沟豆腐体验、太和府楼果蔬采摘游、后董菊花观光游、郭氏民居等文旅项目建设。

从乡村旅游起步，提升市场规模和经济效益，凸显品牌

价值，做强第三产业，带动第二产业的发展由传统手工作坊到现代加工工厂再到连锁加工企业，第二产业围绕第三产业布局；第二产业的发展不断扩大对优质农副产品的需求，拉动第一产业规模不断扩大。构建起由三产带二产促一产，三产融合发展的良性循环体系。

依托现有的冀寨遗址、龙西村龙池牌坊、瓦店村瓦店遗址、西郭楼村郭氏民宅等历史文化资源，打造火龙镇旅游发展带。提升镇域文旅相关产业建设，如民俗、农家乐以及商旅服务业，配套完善旅游服务功能。

依托乡村田园风光和旅游节点，构建旅游景观带，发展休闲农业等旅游业。旅游景点可自主创立品牌，建立火龙电商平台，精准营销，创新出“公司运作+单体承包+全体村民入股”的运营模式。

2.产业发展空间格局

规划形成“一轴、一心、三区”的产业空间布局结构:

“一心”：依托镇区形成的产业综合发展中心;

“一轴”：产业发展轴;

“三区”：综合产业发展区、历史休闲体验区、生态休闲观光区。

八、历史文化保护

1.传统村落保护

促进传统村落的保护和发展。保护 1 个省级传统村落，龙西村。持续推动传统村落的申报实现应保尽保。保护传统

村落形成发展所依托的山水环境和农业生产环境，延续整体形态布局特征，加强对传统民居的修缮引导和对新建改建建筑的风貌管控。鼓励在有效保护的基础上对村镇中的传统建筑、景观环境和非物质文化遗产进行充分的活化利用。

2.文物保护单位保护

严格保护全国重点文物保护单位1处(瓦店遗址)，省级文物保护单位2处(龙池花牌坊、郭氏民居)，市级文物保护单位1处(冀寨遗址)。严格执行《中华人民共和国文物保护法》等相关法律法规的要求，保护镇域内的不可移动文物。坚持“保护为主，抢救第一、合理利用、加强管理”的原则，对文物古迹进行全面保护和快速抢救。落实文物保护范围和建设控制地带，明确保护要求和管理责任，严禁任何对文物本体造成破坏的行为，加强境内不可移动文物点文物本体的保护，加强文物周边环境整治，提高历史环境品质。历史文化保护线应落实动态补划，规划批复完成以后，再经批复后的历史文化保护类专项规划的相关内容和保护线纳入国土空间规划一张图，作为实施管控。历史建筑普查成果每5年更新一次纳入规划，重大发现应启动紧急修订程序。

3.非物质文化遗产保护

发掘、整理、恢复和保护各类非物质文化遗产，挖掘文化内涵和精神价值，加强宣传展示，积极培育传承人，让文化遗产活起来。

由禹州市人民政府负责对非物质文化遗产保护工作的

领导，建立部门联席会议制度，统一协调非物质文化遗产保护工作，并将非物质文化遗产保护工作纳入国民经济和社会发展规划以及城乡建设规划。非物质文化遗产保护所需经费列入本级财政预算。

九、镇政府驻地规划

1. 用地布局

至2035年，镇区范围内建设用地总面积296.63公顷。新增用地优先用于产业用地、公共服务设施、基础设施以及绿地与开敞空间用地。重点提升公共服务设施、绿地与开敞空间用地比例。其中居住用地121.10公顷，占镇区建设用地的40.83%；公共管理与公共服务用地16.53公顷，占镇区建设用地的5.57%；商业服务业用地11.28公顷，占镇区建设用地的3.80%；工矿用地72.62公顷，占镇区建设用地的24.48%；仓储用地3.35公顷，占镇区建设用地的1.13%；交通运输用地43.17公顷，占镇区建设用地的14.55%；公用设施用地4.38公顷，占镇区建设用地的1.48%；绿地与开敞空间用地18.40公顷，占镇区建设用地的6.20%。

2. 道路交通规划

结合镇区的现状交通特点、功能要求以及所承担的交通流特征，将镇区内道路的功能等级划分为过境交通、主干路、次干路、支路四级道路系统。

镇区规划改造提升城镇主干路、次干路和支路的道路红线宽度分别为30米、24米、14～10米，过境交通道路红线

为 40 米。

十、规划实施保障

建立多规合一的国土空间规划体系和监督实施机制，强化规划严肃性。

建立定期评估机制，对规划成果实施状况进行动态评估、监测和预警。

完善国土空间规划的公众参与机制，建立全过程的公众参与制度和专家咨询制度，充分调动民众参与规划管理决策的积极性。

十一、附图

1.镇域国土空间用地现状图

2.镇域国土空间总体格局规划图

3.镇域国土空间控制线规划图

4.镇域村庄布点规划图

5.镇域综合交通规划图

6.镇域基础设施规划图

7.镇域国土空间规划分区图

8.镇区国土空间用地布局规划图

9.镇区道路交通规划图

禹州市火龙镇国土空间总体规划（2021-2035年）

03 镇域国土空间用地现状图

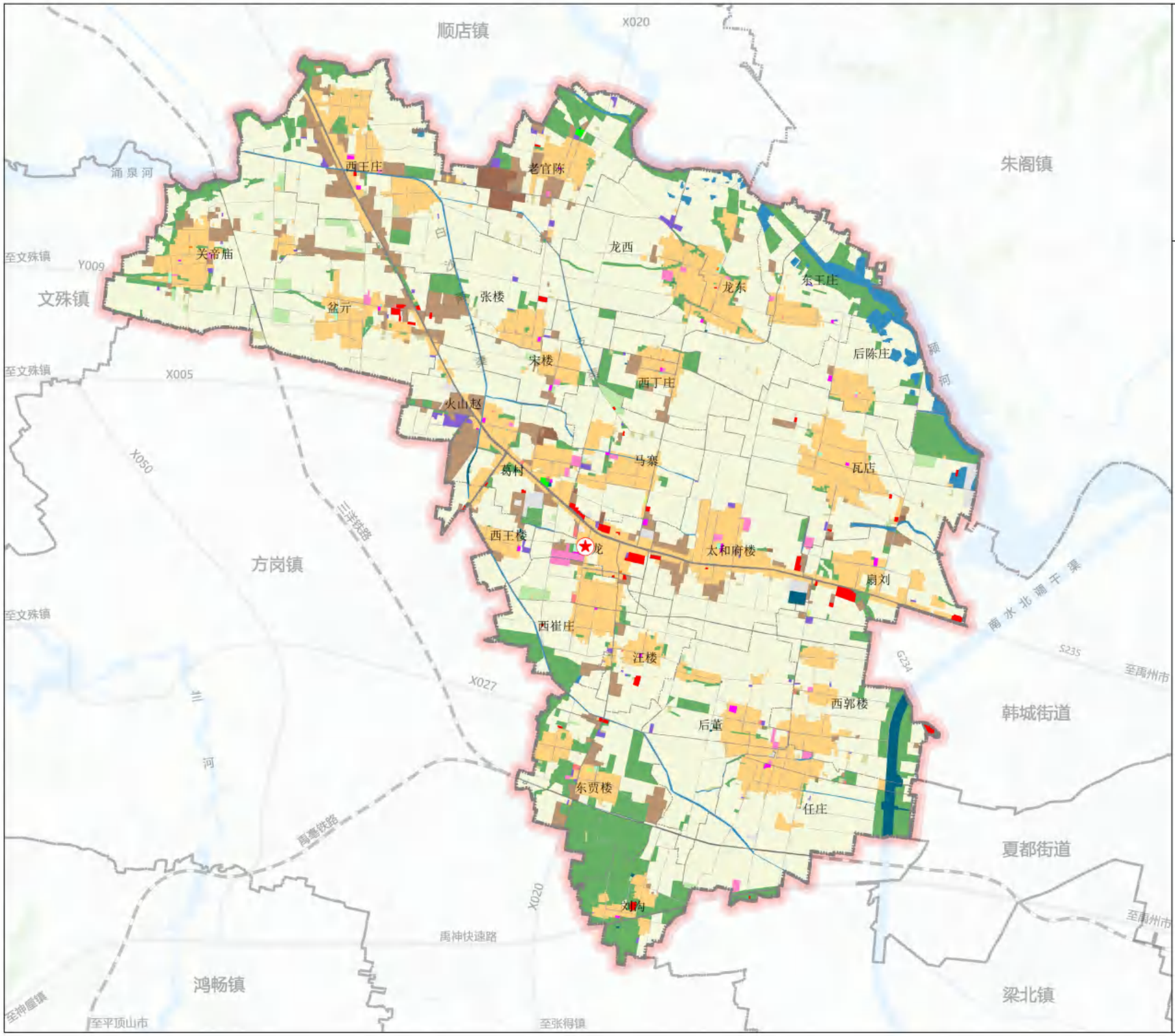

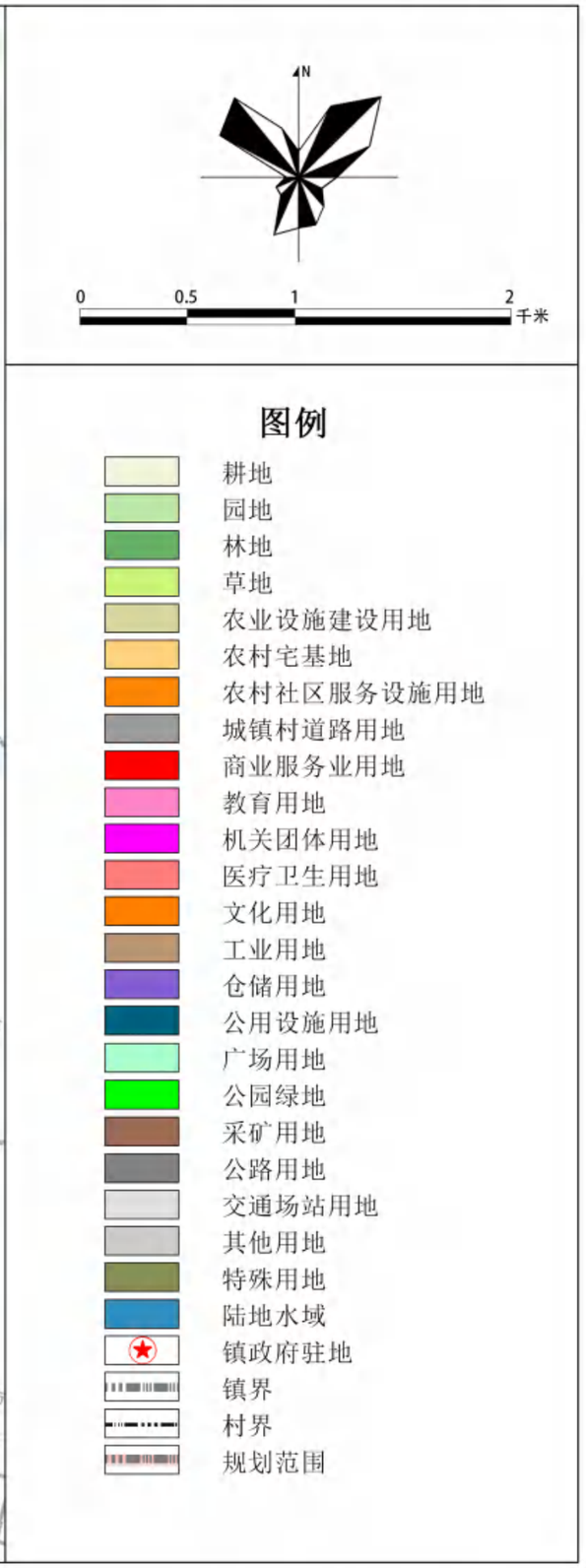

火龙镇人民政府
2025年7月
编制

禹州市自然资源和规划局
河南省基力勘测有限公司
制图

禹州市火龙镇国土空间总体规划（2021-2035年）

07 镇域国土空间总体格局规划图



火龙镇人民政府
2025年7月 编制

禹州市自然资源和规划局
河南省基力勘测有限公司 制图

禹州市火龙镇国土空间总体规划（2021-2035年）

08 镇域国土空间控制线规划图

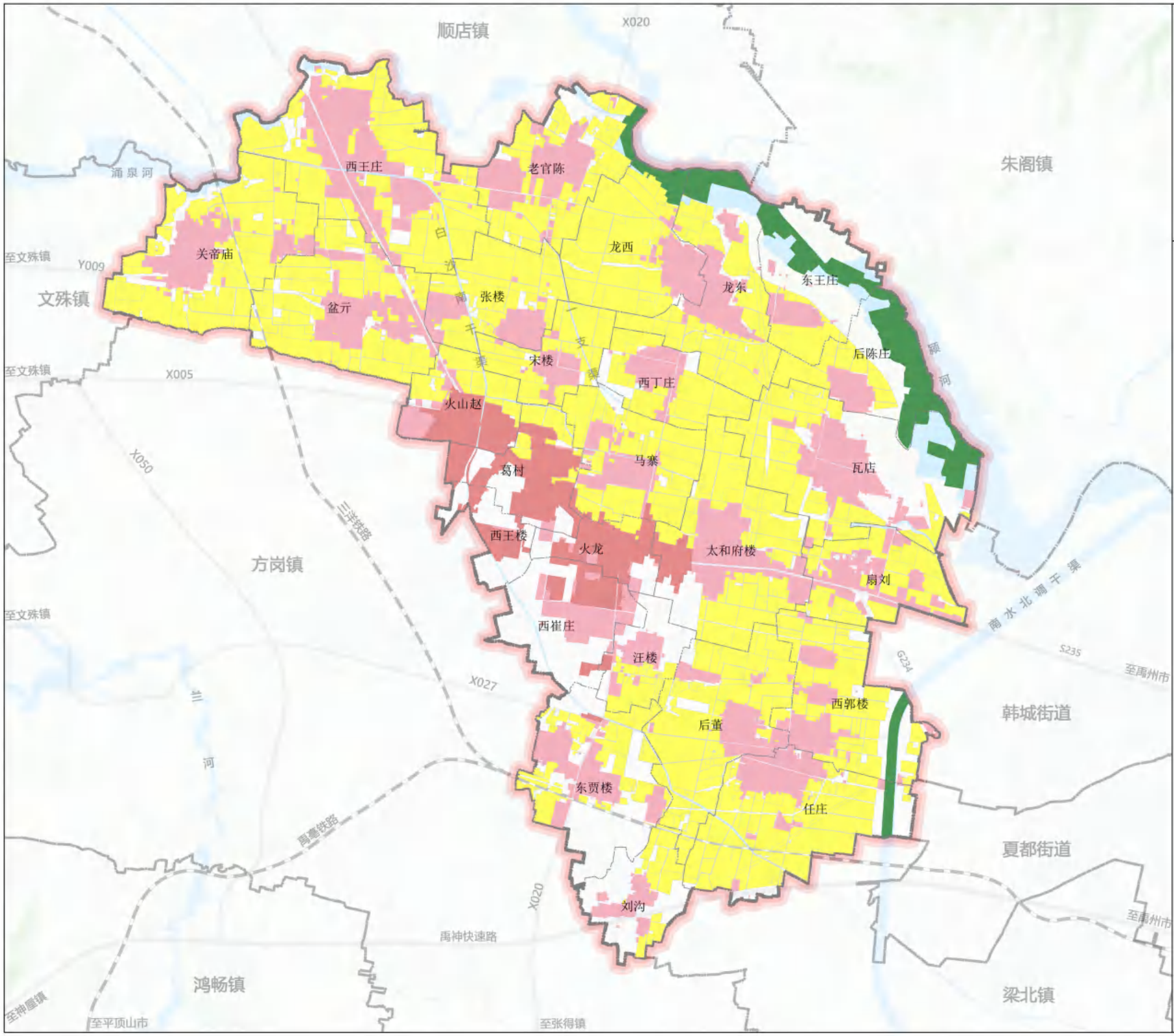

火龙镇人民政府
2025年7月
编制

禹州市自然资源和规划局
河南省基力勘测有限公司
制图

禹州市火龙镇国土空间总体规划（2021-2035年）

14 镇域村庄布点规划图

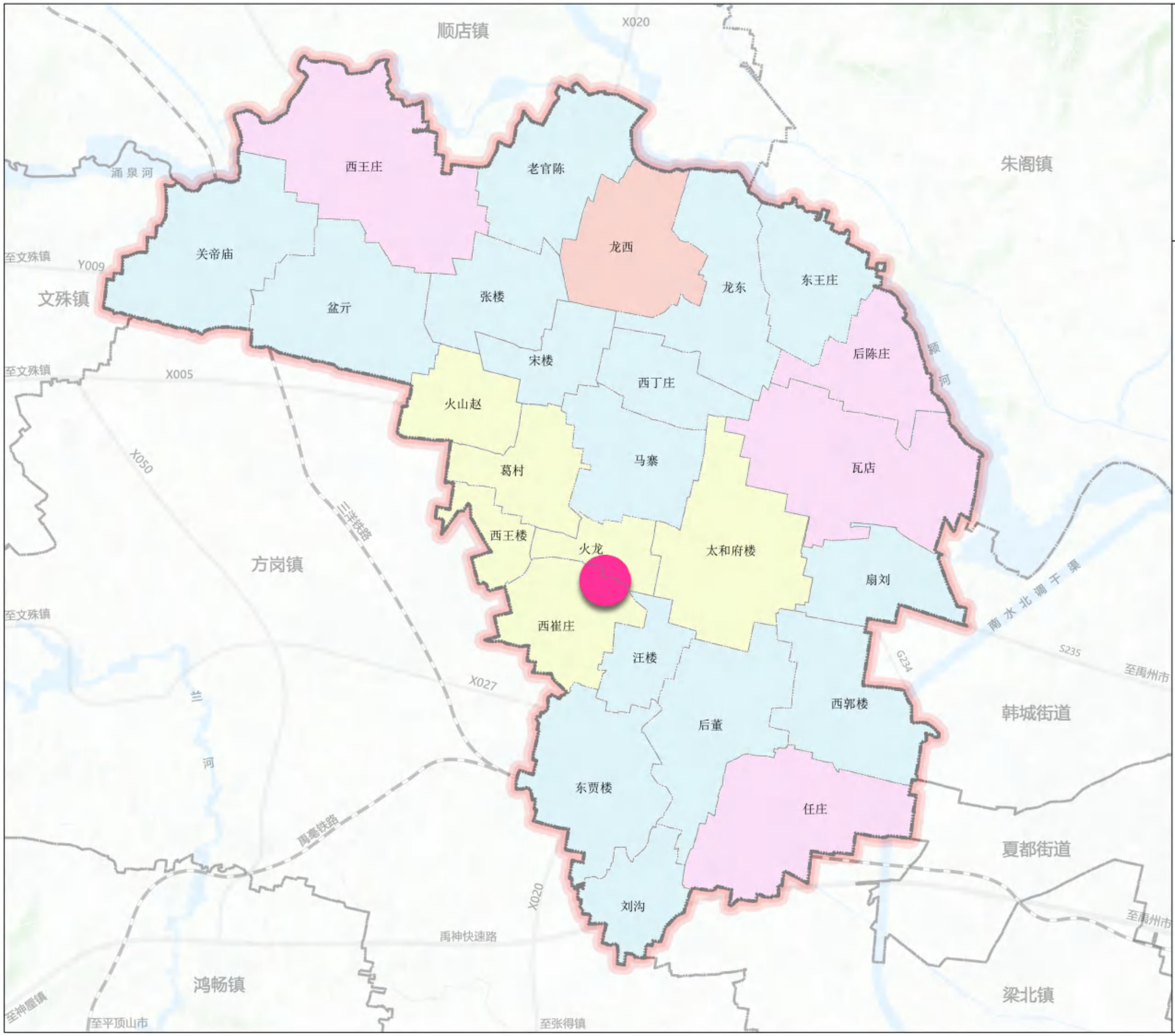

火龙镇人民政府
2025年7月 编制

禹州市自然资源和规划局
河南省基力勘测有限公司 制图

禹州市火龙镇国土空间总体规划（2021-2035年）

18 镇域综合交通规划图

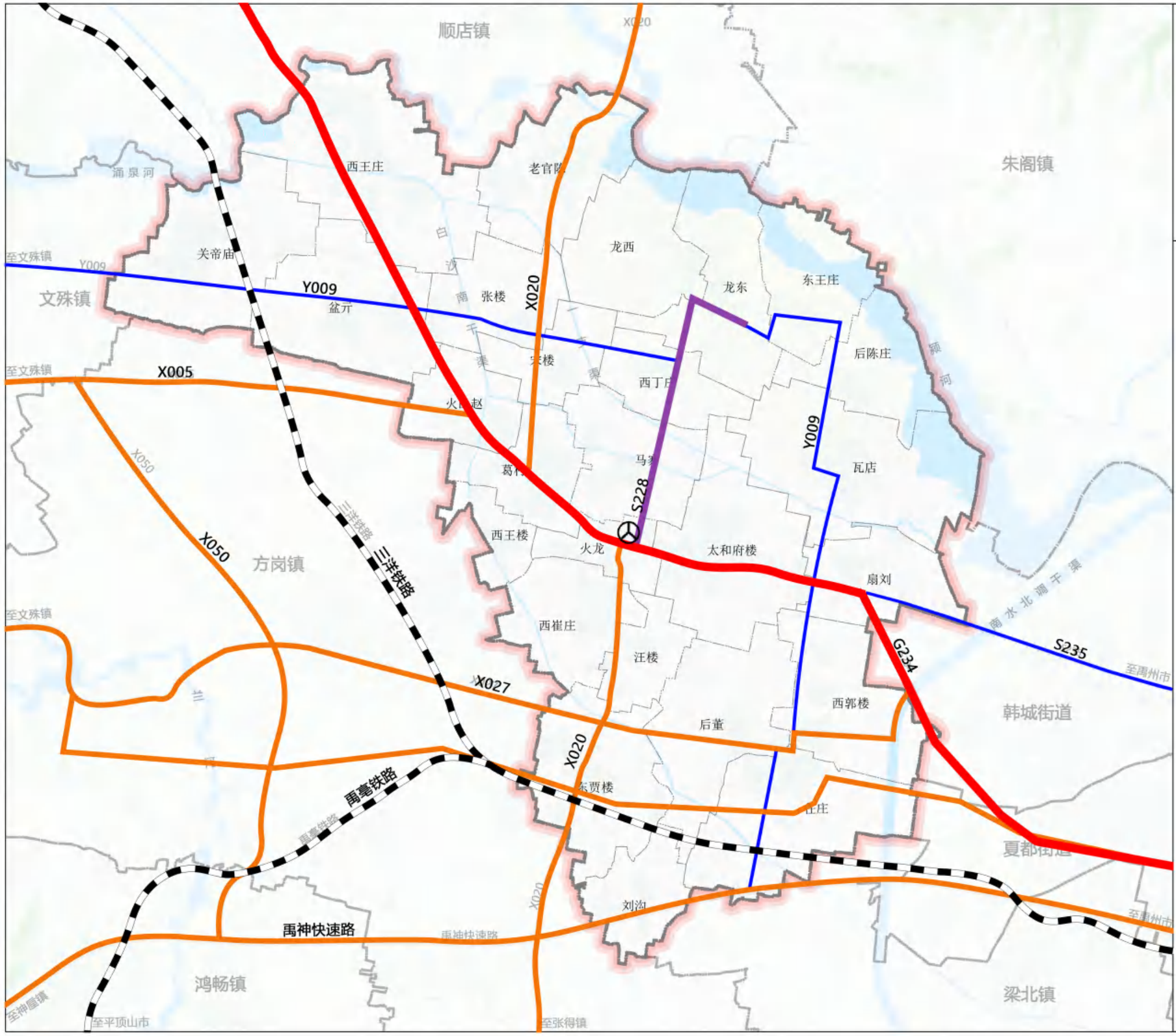

火龙镇人民政府
2025年7月
编制

禹州市自然资源和规划局
河南省基力勘测有限公司
制图

禹州市火龙镇国土空间总体规划（2021-2035年）

19 镇域基础设施规划图（电力、电信）

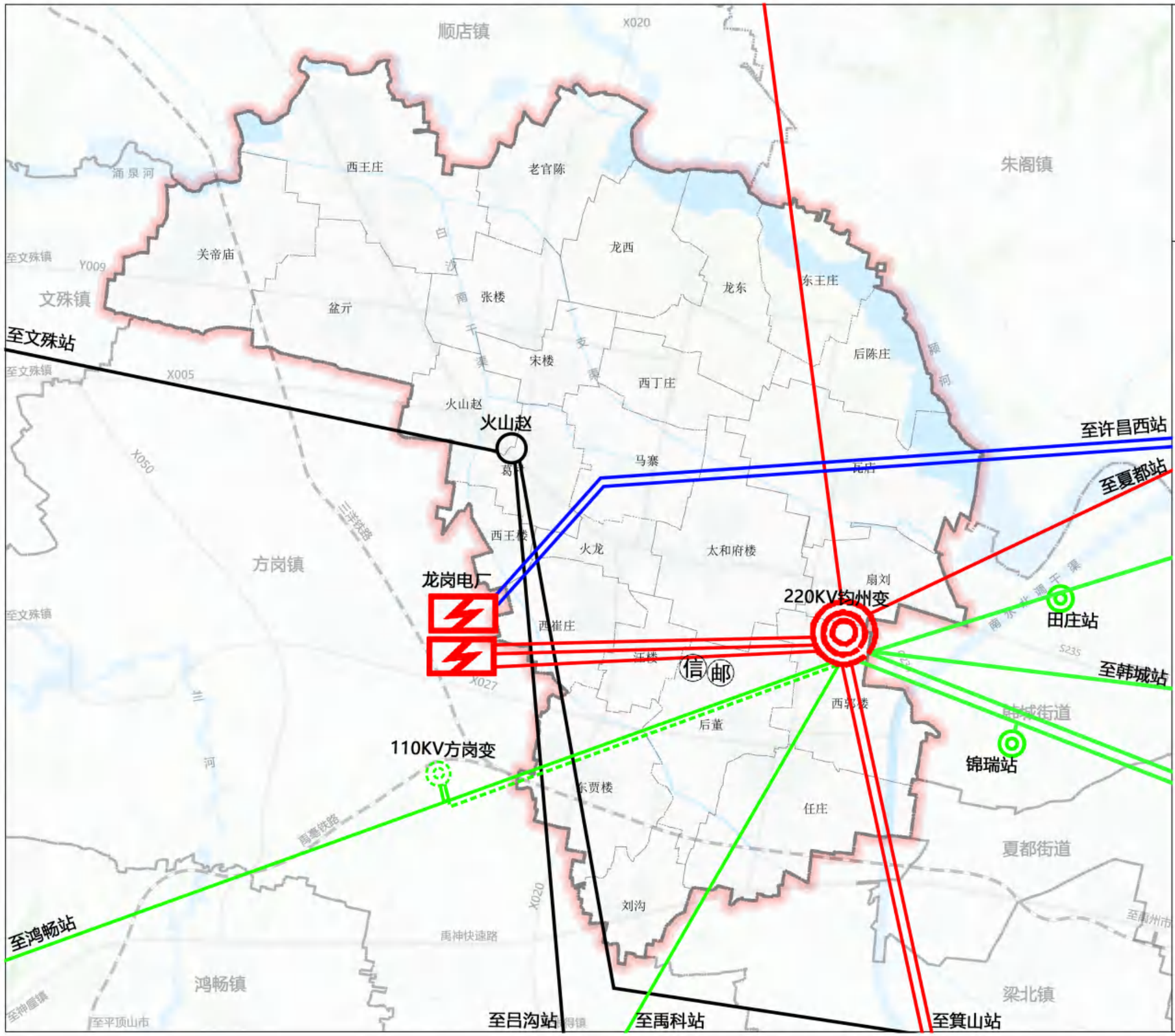

火龙镇人民政府
2025年7月 编制

禹州市自然资源和规划局
河南省基力勘测有限公司 制图

禹州市火龙镇国土空间总体规划（2021-2035年）

20 镇域基础设施规划图（给排水）

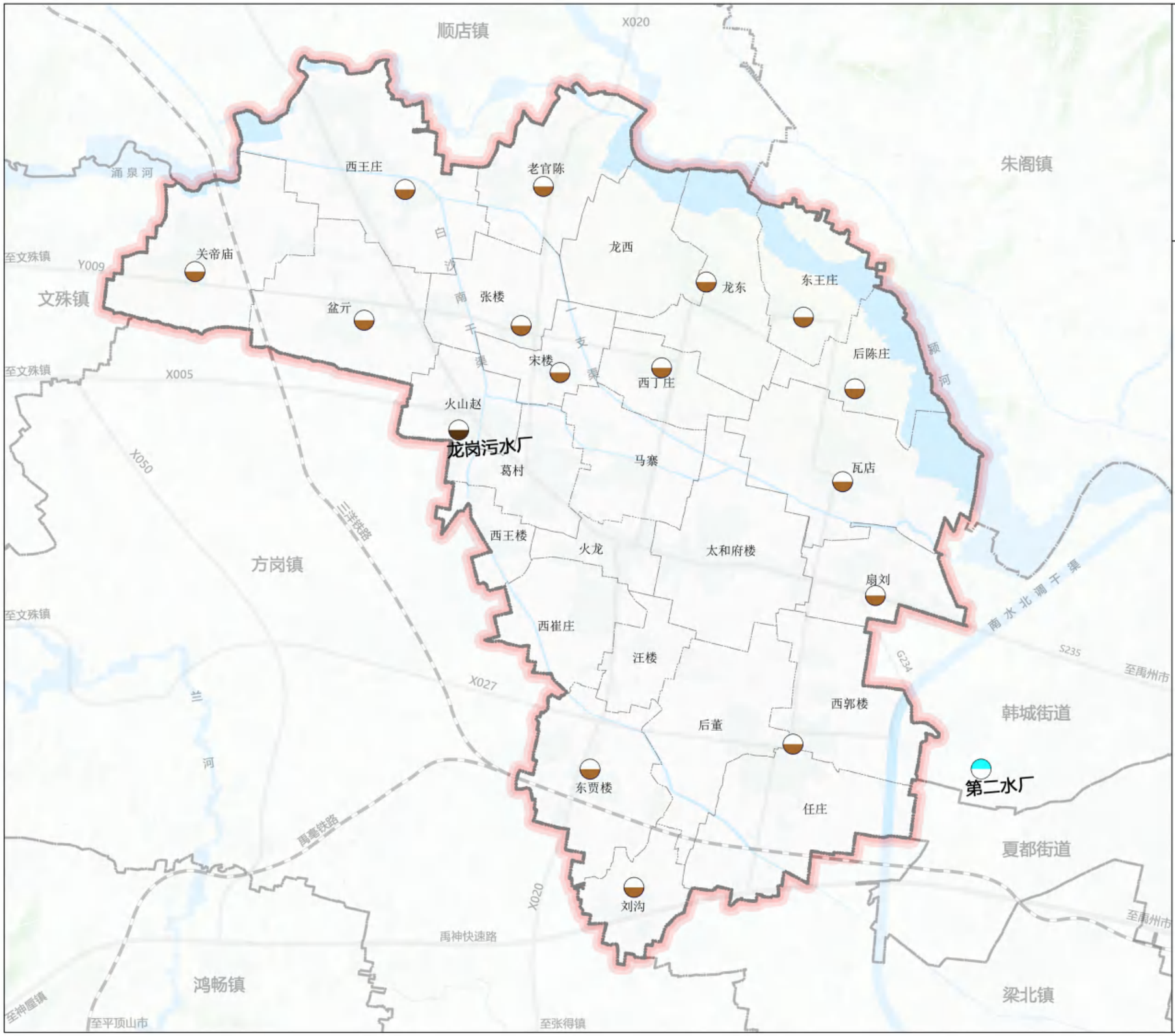

N

0 0.5 1 2 千米

图例

- 给水厂
- 污水处理厂
- 污水处理设施
- 镇界
- 村界
- 规划范围

火龙镇人民政府
2025年7月 编制

禹州市自然资源和规划局
河南省基力勘测有限公司 制图

禹州市火龙镇国土空间总体规划（2021-2035年）

22 镇域基础设施规划图（环卫）

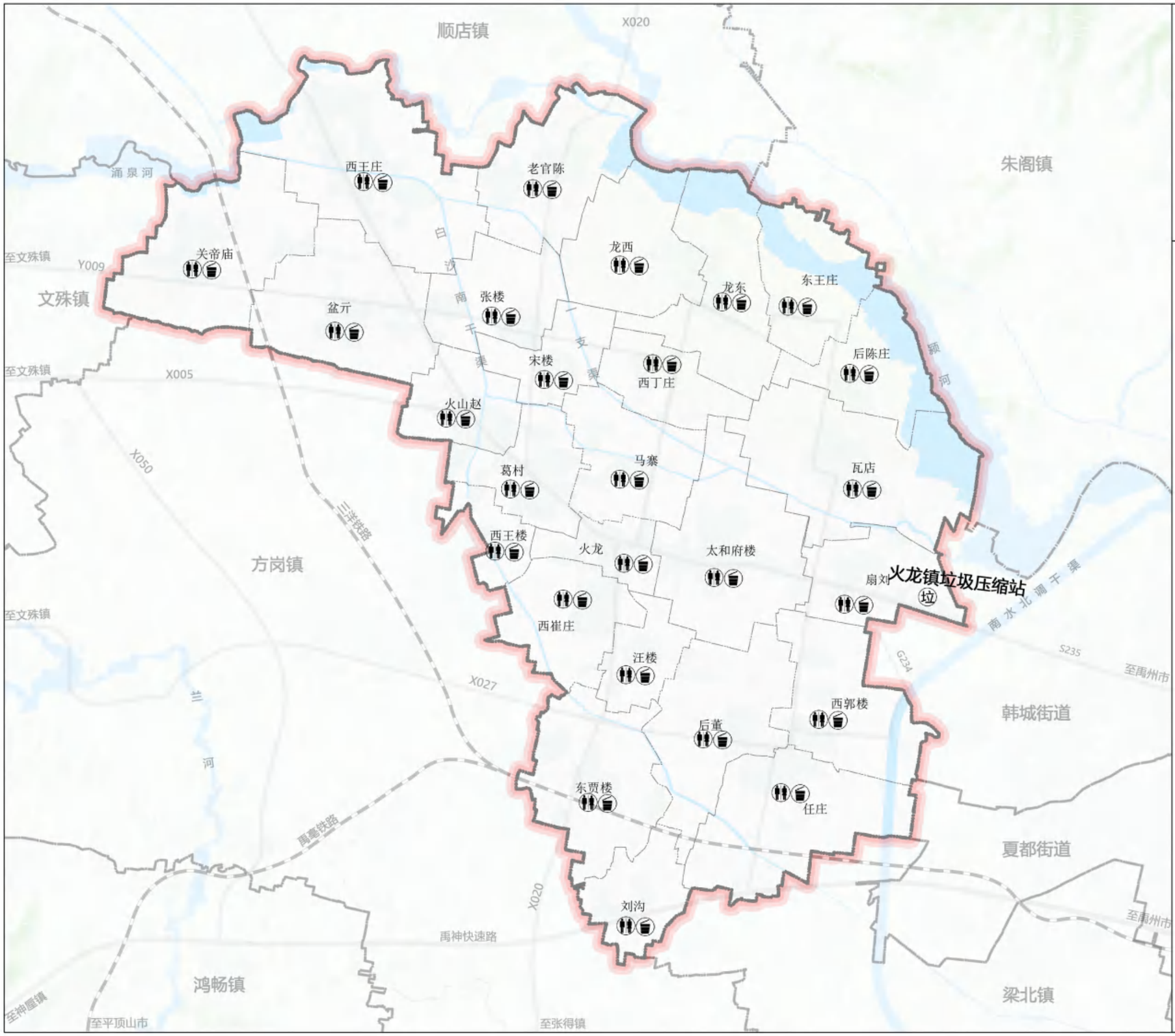

N

0 0.5 1 2 千米

图例

- 垃圾转运站
- 垃圾收集点
- 公厕
- 镇界
- 村界
- 规划范围

火龙镇人民政府
2025年7月 编制

禹州市自然资源和规划局
河南省基力勘测有限公司 制图

禹州市火龙镇国土空间总体规划（2021-2035年）

21 镇域基础设施规划图（燃气）

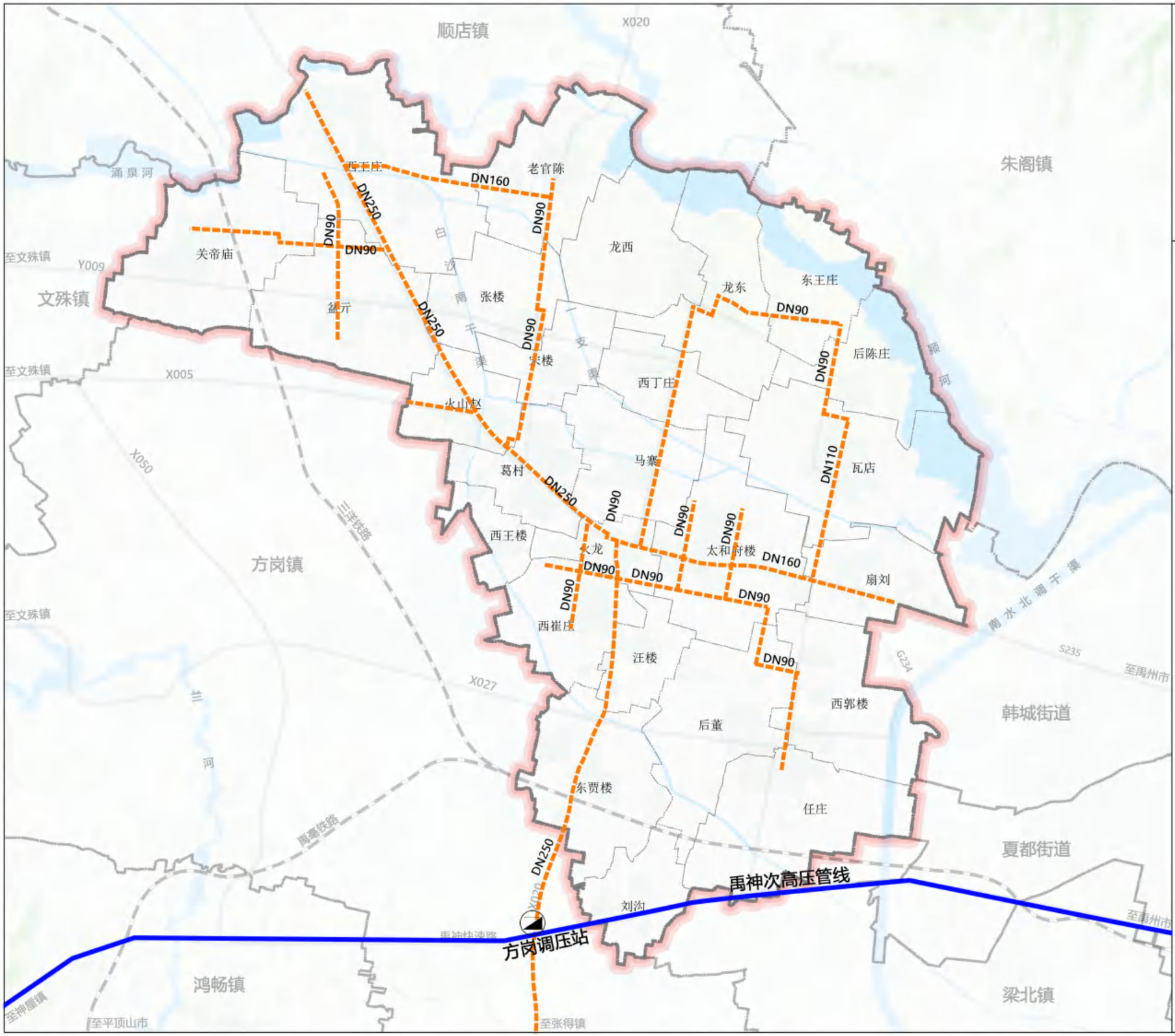

火龙镇人民政府
2025年7月
编制

禹州市自然资源和规划局
河南省基力勘测有限公司
制图

禹州市火龙镇国土空间总体规划（2021-2035年）

24 镇域国土空间规划分区图

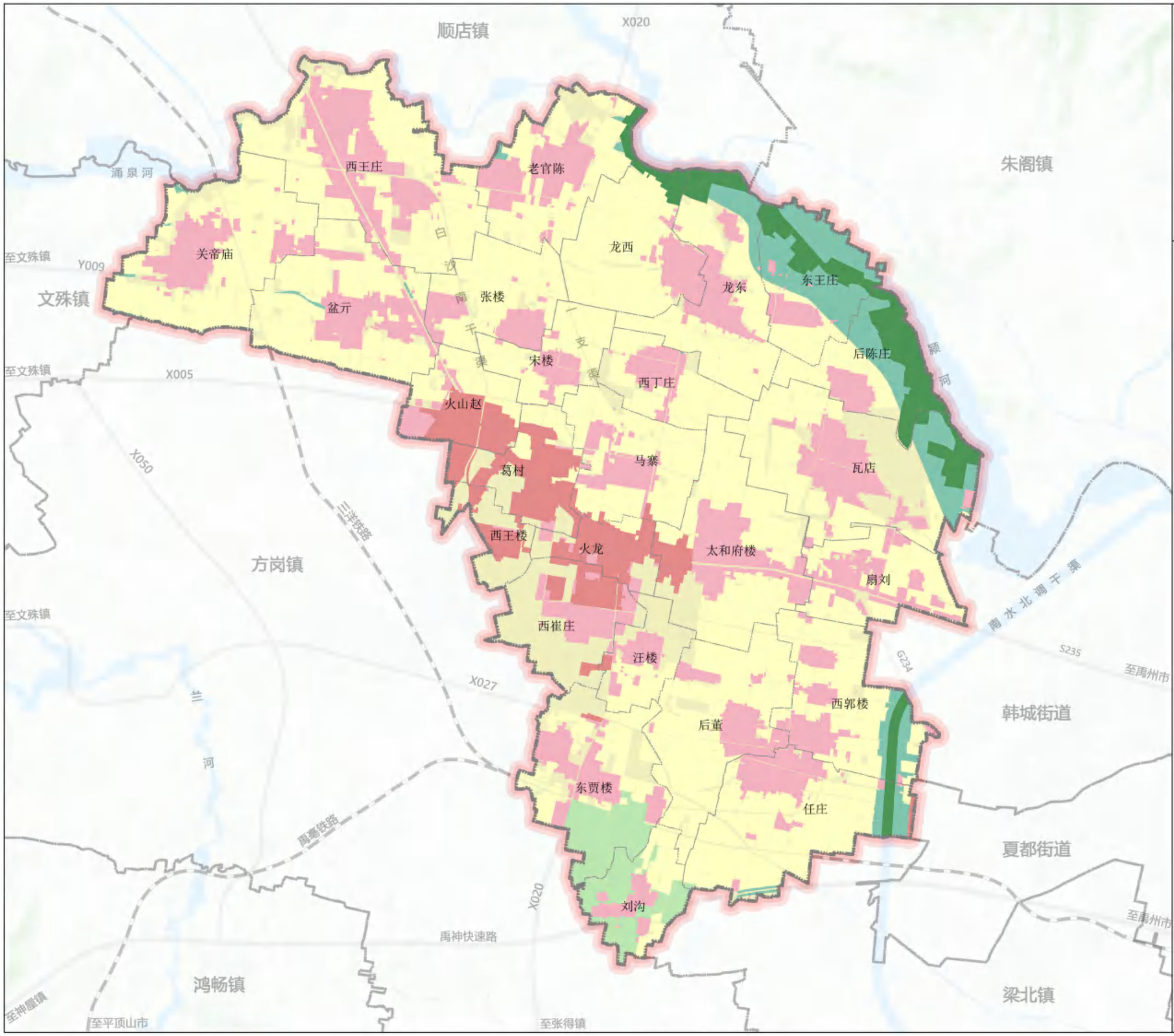

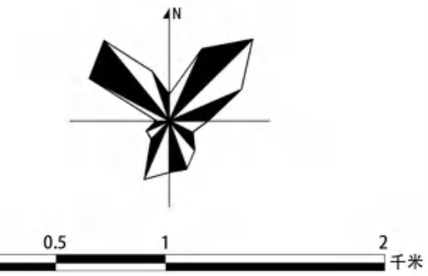

图例

- 生态保护区
- 生态控制区
- 农田保护区
- 一般农业区
- 村庄建设区
- 林业发展区
- 城镇集中建设区
- 镇界
- 村界
- 规划范围

火龙镇人民政府
2025年7月 编制

禹州市自然资源和规划局
河南省基力勘测有限公司 制图

禹州市火龙镇国土空间总体规划（2021-2035年）

28 镇区国土空间用地规划图

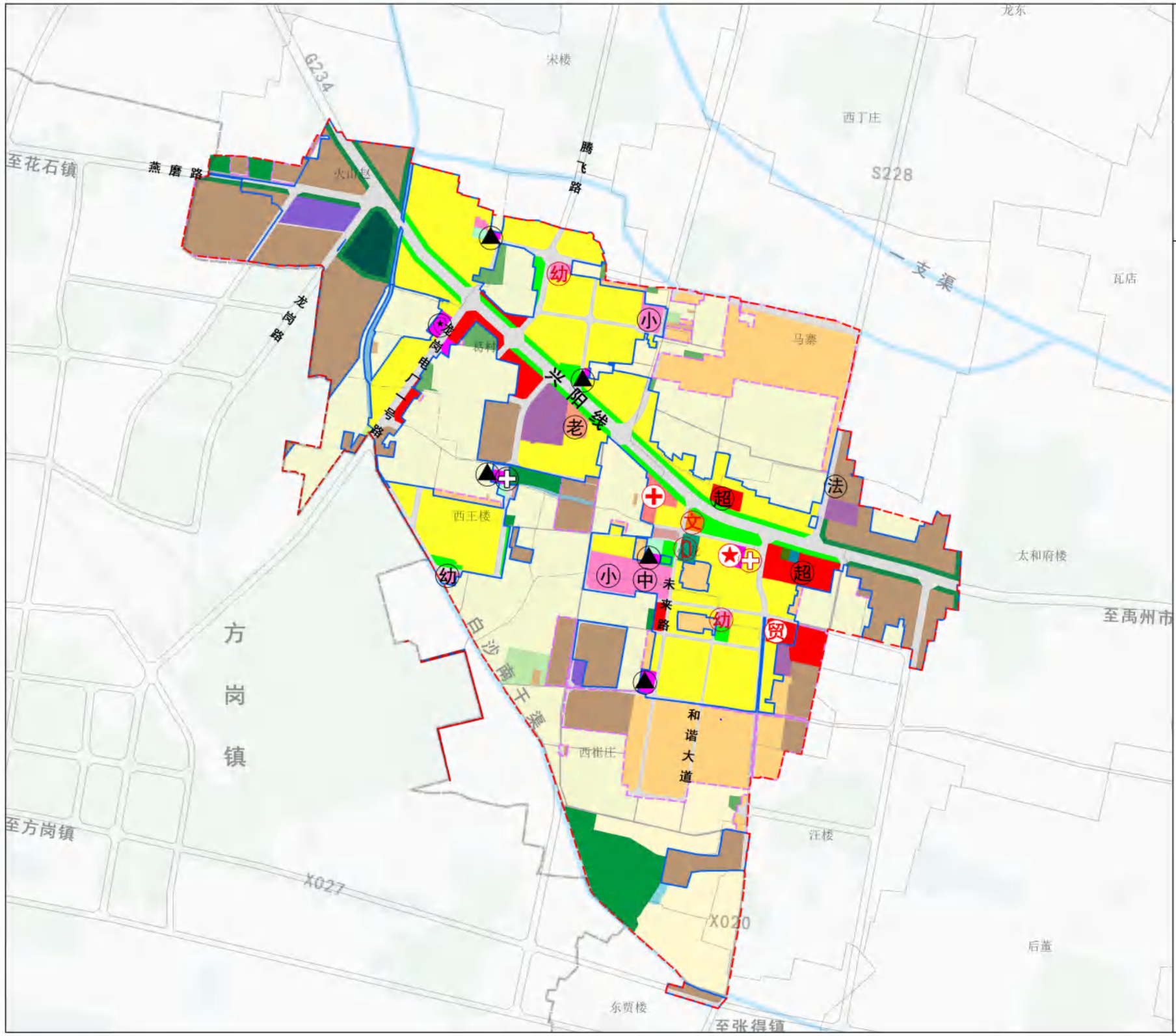

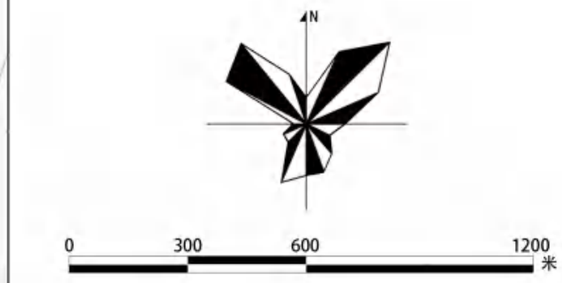

图例

- 耕地
- 园地
- 林地
- 草地
- 农村宅基地
- 城镇住宅用地
- 机关团体用地
- 文化用地
- 教育用地
- 体育用地
- 医疗卫生用地
- 老年人社会福利用地
- 商业服务业用地
- 工业用地
- 仓储用地
- 城镇村道路用地
- 社会停车场用地
- 其他交通设施用地
- 公用设施用地
- 公园绿地
- 防护绿地
- 广场用地
- 城镇开发边界
- 村庄建设边界
- 镇界
- 村界
- 规划范围

火龙镇人民政府
2025年7月
编制

禹州市自然资源和规划局
河南省基力勘测有限公司
制图

禹州市火龙镇国土空间总体规划（2021-2035年）

32 镇区道路交通规划图

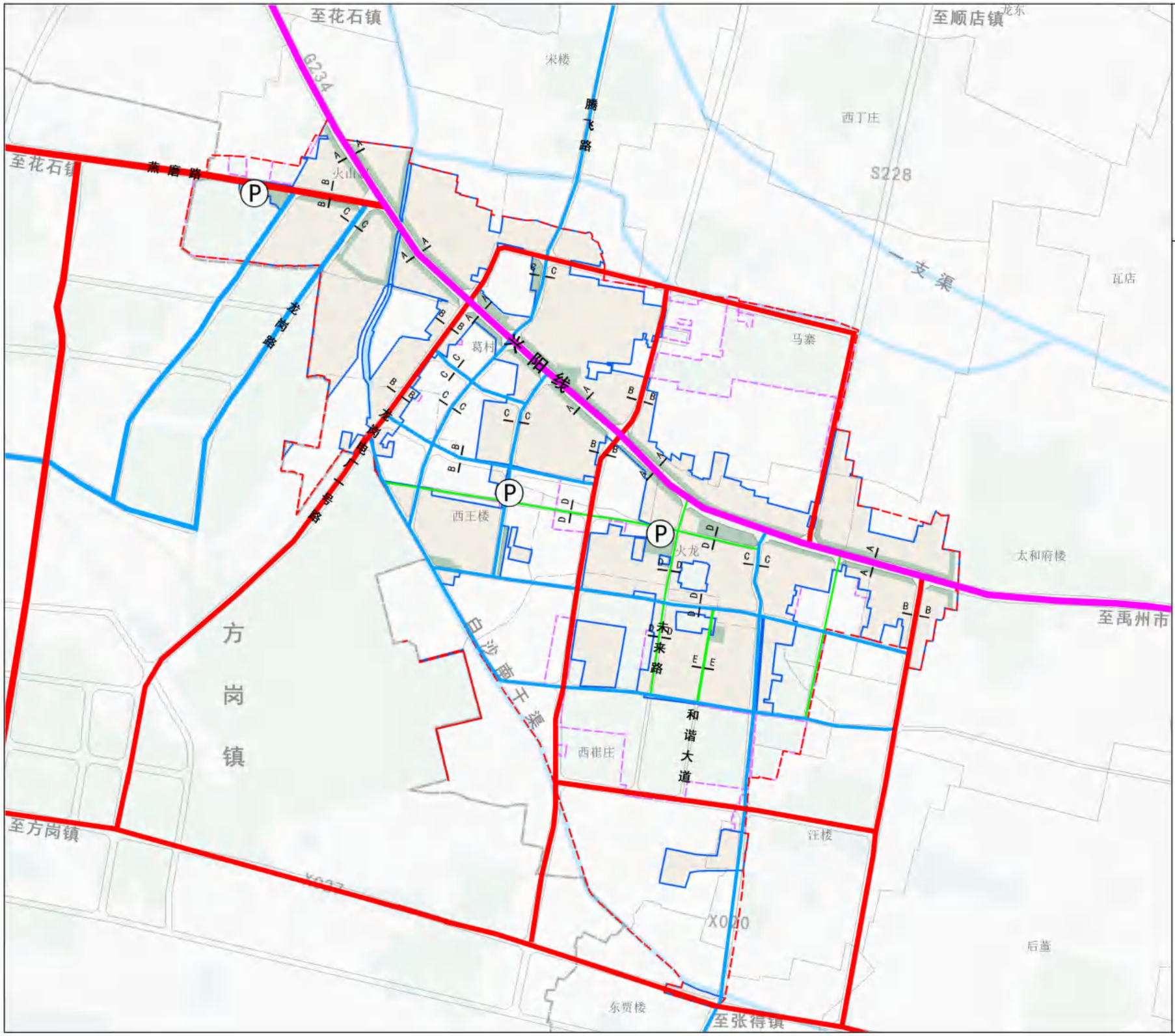



火龙镇人民政府
2025年7月
编制

禹州市自然资源和规划局
河南省基力勘测有限公司
制图