禹州市范坡镇国土空间总体规划
（2021—2035年）
批后公示

《禹州市范坡镇国土空间总体规划(2021－2035年)》(以下简称《规划》)于2026年1月19日获许昌市人民政府批复(批复文号:许政规〔2026〕1号)。现根据《中共中央国务院关于建立国土空间规划体系并监督实施的若干意见》(中发〔2019〕18号)、《河南省乡镇国土空间总体规划编制导则(修订)》的有关规定，现对《规划》成果进行批后公告，将有关情况公布如下:

一、规划范围与期限

1. 规划范围

镇域层面：范围包括范坡镇全部行政辖区规划，总面积68.82平方千米。

镇区层面：规划范围西至迎宾大道，北至纬一路，东至钧阳大道与经六路交叉口东200米，南至纬四路，规划用地面积为61.81公顷。

2. 规划期限

规划期限为2021年至2035年。基期年为2020年，近期年为2025年，目标年为2035年。

二、发展定位与目标

1. 发展定位

范坡镇城镇性质：中原地区烟叶种植基地、禹州南部的农副产品加工中心、区域高效农产品种植示范区。

发展定位：以商贸和高效农业为主导的农产品主产区类农贸型一般镇。

2.发展目标

近期至2025年，产业结构不断优化升级，公共服务全面提升，市政设施基本完备；生态安全、水安全、粮食安全和文化安全底线得到严守严控，耕地面积不少于5007.55公顷，永久基本农田面积不少于5073.41公顷，城镇开发边界规模控制在46.05公顷以内；人居环境质量不断提高，绿色生产生活方式全面形成，农村生活垃圾处理率达到90%，城镇污水处理率达到75%；低效闲置用地得到充分盘活，空间使用潜能充分发挥，国土空间开发利用效率和效益不断提高，绿色生产生活方式不断普及，节能减排取得显著成效。

远期至2035年，范坡镇绿色高质量、富有竞争力的魅力国土空间格局基本形成，公园绿地、广场步行5分钟覆盖率、农村生活垃圾处理率、城镇污水处理率、农村无害化卫生厕所普及率力争做到100%。生态保护修复进一步加强，生态体系更加稳定；城镇化、新型工业化、农业现代化及信息化空间保障能力不断增强，资源节约集约利用效率显著提升，空间结构优化与品质大幅提升，基本形成生产空间集约

高效、生活空间宜居适度、生态空间清奇俊秀，安全和谐、富有竞争力和可持续发展的国土空间格局，国土空间治理体系和治理能力大幅提升。

三、国土空间总体格局

构建“一心一轴，两廊两区”的国土空间保护开发总体格局。

“一心”——以范坡镇区为主，打造城镇综合服务中心。

“一轴”——即 S321 产业发展轴。

“两廊”——颍河生态廊、小泥河生态廊。

“两区”——生态农业发展区、现代农业发展区。

四、综合交通体系

完善镇域综合交通网络，构建外联内畅的综合交通体系，规划形成“1114”对外交通骨架网络。

1 高速公路：郑栾高速;

1 高速铁路：郑万高铁;

1 省道：S321;

4 县道：X042、X031、X033、X016；按三级公路标准建设。

五、村庄布局优化

全镇共 35 个行政村参与分类，其中划分为城郊融合类 1 个、集聚提升类 4 个、整治改善类 30 个。

城郊融合类：范坡村;

集聚提升类：山王村、火龙庙宋村、阎庄村、董庄村;

整治改善类：彭庄村、孔陈村、钧阳宫村、箕阿村、刘店村、娄庄村、姚召寺村、张朋九村、圈刘村、翟徐阎村、翟村阎村、岗楼村、孔楼村、蜜蜂王村、邵庄村、新前村、黄岗村、岗吴村、前柴村、李楼村、下坡村、李庄村、潭陈村、前魏村、后营村、前郭村、曹徐村、朱集村、娄东村、张刘村。

六、城乡生活圈规划

镇区构建“15 分钟、5-10 分钟”两级社区生活圈层级，包括 1 个 15 分钟社区生活圈和 2 个 5-10 分钟社区生活圈，根据《社区生活圈规划技术指南 TD/T1062-2021》，范坡镇镇区按照城镇社区生活圈基础保障型服务要素进行配置，实现镇区服务全覆盖。15 分钟社区生活圈服务中心位于范坡镇镇区，重点涵盖范坡村、孔陈村、曹徐村、后营村、张刘村、圈刘村、张朋九村、娄东村 8 个村庄。配置面向全体城镇居民内容丰富、规模适宜的各类服务要素。

以山王村、火龙庙宋村、阎庄村、董庄村为中心，以周边 2-3 公里为半径划定乡村生活圈，共划定 4 个乡村生活圈，分别为：山王乡村生活圈、阎庄乡村生活圈、董庄乡村生活圈、火龙庙宋村乡村生活圈。

七、产业规划

1. 产业发展策略

延伸农业产业链条，农旅契合，三产融合发展

以优质小麦、红薯、烟叶、中药材种植为主导产业，着

力打造一批“一村一品”的特色产业示范村。加速良种推广，扩大种植面积，推进精深加工，加快形成“产地生态、产品绿色、产业融合、产出高效”的现代农业发展新格局。打造连片特色示范片区，创建河南省标准化烟叶种植基地，打响范坡“金叶之乡”的名号，增强特色产业的美誉度和竞争力。

依托工业优化全域产业结构

立足产业基础和比较优势，壮大粉条加工、机械加工、档发、纺织等支柱产业，形成具有竞争力的产业集群。

以红薯粉条加工优势资源为基础，构建循环产业体系，着力发展特色农产品加工产业，逐步建设成许昌市红薯粉条标准化生产基地。

以现有的龙誉农业加工品牌为龙头带动，发展农副产品加工业，种植+加工+销售，使食品工业成为农业产业升级版。按照品牌是农业竞争力重要标志、现代农业重要引擎的理念，提出完善全链条质量标准体系、加大品牌宣传推介、强化全程监管保护、构建品牌创建激励机制等发展策略，通过树品牌、讲品牌、护品牌、扶品牌，实现品牌强农。

以旅为媒，产业振兴

利用生态资源大力发展乡村旅游业。实施“两争一创”工程，创出旅游乡镇名气。将清流社学故址、梅山岗一级扬水站、钧阳宫遗址等景区景点串珠成链，打造“风景无处不在、体验无时不在”的全域旅游，争创全省乡村旅游示范镇。

加快融入郑许一体化、郑州大都市圈发展战略，全力打

造宜居宜业宜游新范坡。以范坡镇文物保护单位以及生态景观为旅游资源，开发旅游项目，打造清流社学研学体验项目、钧阳宫遗址文化教学项目、梅山岗一级扬水站水利研学项目以及颍河生态公园等项目。谋划休闲旅游项目，打造美丽休闲乡村。

积极发展电子商务产业，以电子商务为抓手，依托现有特色品牌等，建设线上线下店铺，建立创客中心，吸引年轻人入乡加入电子商务就业创业平台，通过电子商务，驱动农产品加工、生产，通过农特产品的加工生产吸引和保障更多本地村民就业和创业。

2.产业发展空间格局

规划形成“一核、一轴、一带、三片区”产业布局。

“一核”：范坡产业经济发展核心;

“一轴”：城镇产业联动发展轴;

“一带”：颍河生态观光带;

“三片区”：特色农业种植区、高效农业种植区、生态农业观光区。

八、历史文化保护

1.文物保护单位保护

省级文物保护单位1处（清流社学故址），市级文物保护单位1处（冯庄村梅山岗一级扬水站），县级文物保护单位3处（谭陈遗址、钧阳官村遗址、野黄村遗址）。严格执行《中华人民共和国文物保护法》等相关法律法规的要求，

保护镇域内的不可移动文物。坚持“保护为主，抢救第一、合理利用、加强管理”的原则，对文物古迹进行全面保护和快速抢救。落实文物保护范围和建设控制地带，明确保护要求和管理责任，严禁任何对文物本体造成破坏的行为，加强文物周边环境整治，提高历史环境品质。历史文化保护线应落实动态补划，规划批复完成以后，再经批复后的历史文化保护类专项规划的相关内容和保护线纳入国土空间规划一张图，作为实施管控。历史建筑普查成果每5年更新一次纳入规划，重大发现应启动紧急修订程序。

2.非物质文化遗产保护

发掘、整理、恢复和保护各类非物质文化遗产，挖掘文化内涵和精神价值，加强宣传展示，积极培育传承人，让文化遗产活起来。

由禹州市人民政府负责对非物质文化遗产保护工作的领导，建立部门联席会议制度，统一协调非物质文化遗产保护工作，并将非物质文化遗产保护工作纳入国民经济和社会发展规划以及城乡建设规划。非物质文化遗产保护所需经费列入本级财政预算。

九、镇政府驻地规划

1. 用地布局

至 2035 年，镇区范围内建设用地总面积 48.72 公顷。新增用地优先用于产业用地、公共服务设施、基础设施以及绿地与开敞空间用地。重点提升公共服务设施、绿地与开敞空

间用地比例。其中居住用地 23.43 公顷，占镇区建设用地的 48.10%；公共服务设施用地 5.57 公顷，占镇区建设用地的 11.44%；商业服务业用地 6.37 公顷，占镇区建设用地的 13.08%；工业用地 0.18 公顷，占镇区建设用地的 0.37 公顷，仓储用地 0.09 公顷，占镇区建设用地的 0.19%；交通运输用地总面积 10.39 公顷，占镇区建设用地的 21.32%；公用设施用地 0.30 公顷，占建设用地的 0.61%；绿地与开敞空间用地 2.34 公顷，占建设用地的 4.81%。特殊用地 0.05 公顷，占镇区建设用地 0.10%。

2. 道路交通规划

规划期内逐步完善中心镇区道路系统，形成由主干路、次干路、支路构成的功能级配合理的城镇道路系统。

规划新建镇区主干路、次干路和支路的道路红线宽度分别为 16 米、12 米、12 米。

十、规划实施保障

建立多规合一的国土空间规划体系和监督实施机制，强化规划严肃性。

建立定期评估机制，对规划成果实施状况进行动态评估、监测和预警。

完善国土空间规划的公众参与机制，建立全过程的公众参与制度和专家咨询制度，充分调动民众参与规划管理决策的积极性。

十一、附图

1.镇域国土空间用地现状图

2.镇域国土空间总体格局规划图

3.镇域国土空间控制线规划图

4.镇域村庄布点规划图

5.镇域综合交通规划图

6.镇域基础设施规划图

7.镇域国土空间规划分区图

8.镇区国土空间用地布局规划图

9.镇区道路交通规划图

禹州市范坡镇国土空间总体规划（2021-2035年）

03 镇域国土空间用地现状图

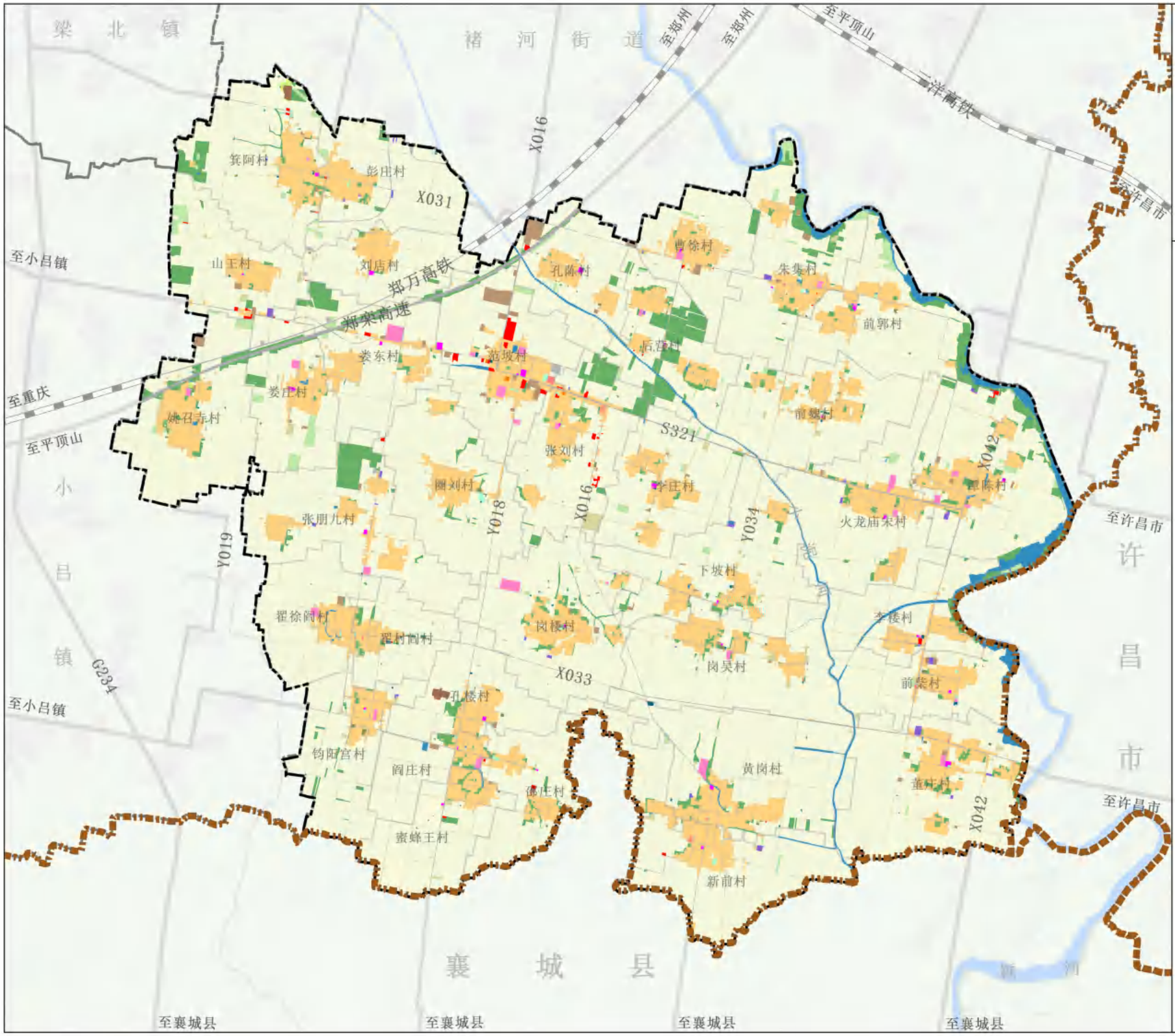

范坡镇人民政府
2025年8月
编制

禹州市自然资源和规划局
河南省基力勘测有限公司
制图

禹州市范坡镇国土空间总体规划（2021-2035年）

06 镇域国土空间总体格局规划图



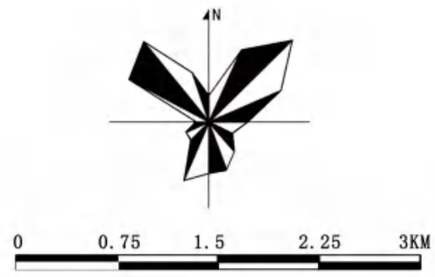

图例

- 综合发展中心
- 产业发展轴
- 小泥河生态廊
- 颍河生态廊
- 现代农业发展区
- 生态农业发展区
- 县级行政界限
- 镇级行政界限
- 村级行政界限

范坡镇人民政府
2025年8月 编制

禹州市自然资源和规划局
河南省基力勘测有限公司 制图

禹州市范坡镇国土空间总体规划（2021-2035年）

07 镇域国土空间控制线规划图

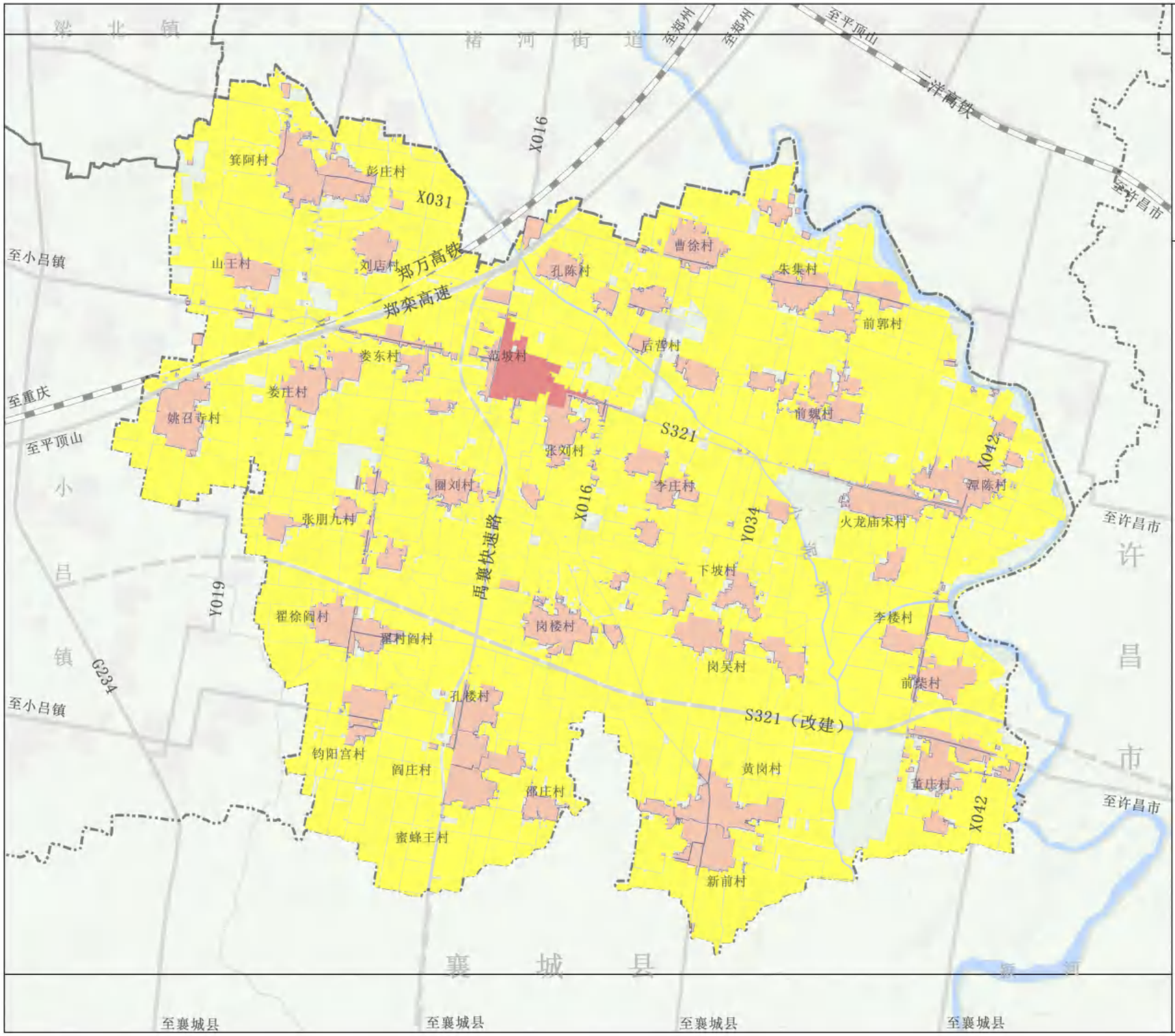

范坡镇人民政府
2025年8月 编制

禹州市自然资源和规划局
河南省基力勘测有限公司 制图

禹州市范坡镇国土空间总体规划（2021-2035年）

12 镇域村庄布点规划图

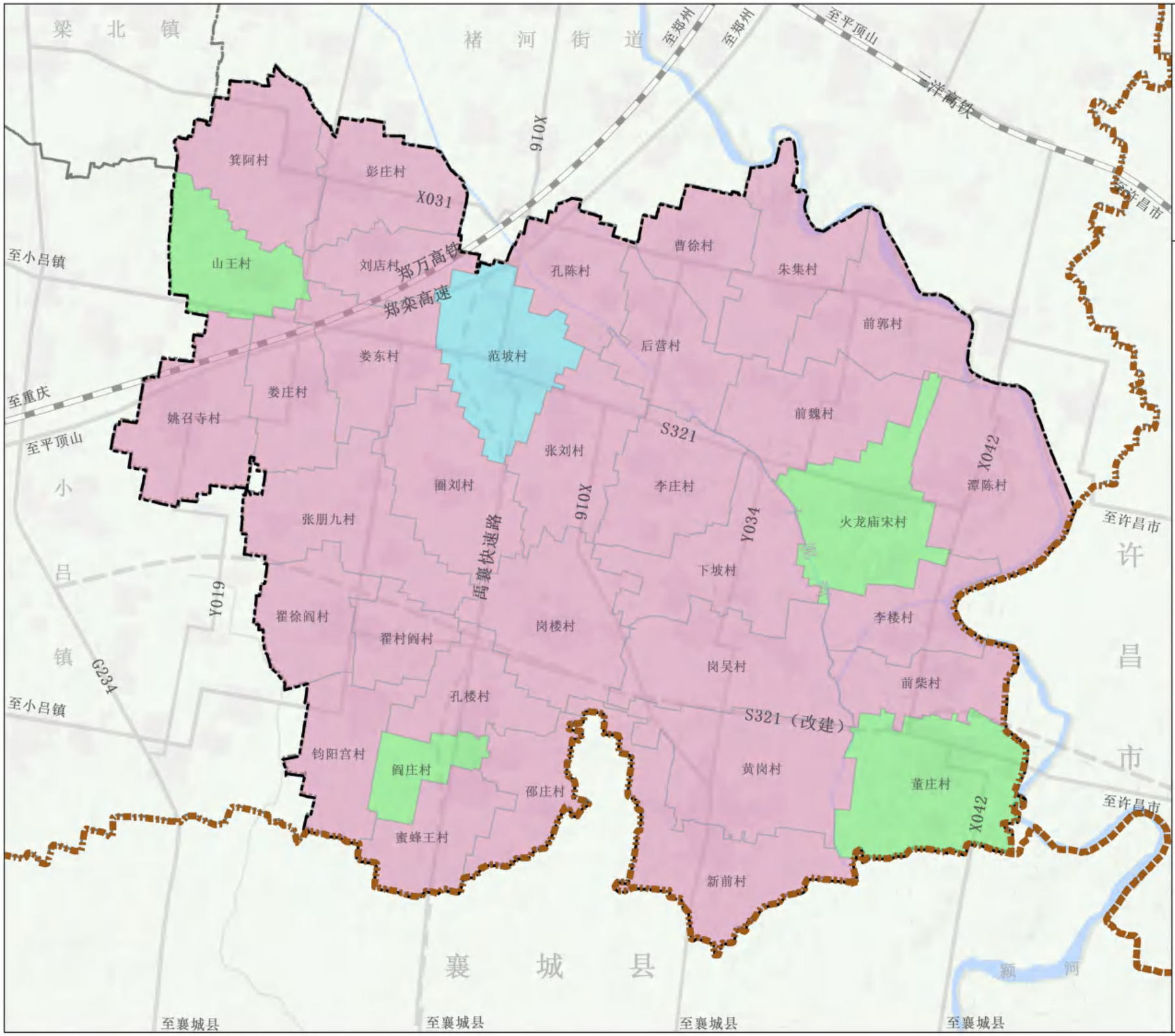

范坡镇人民政府
2025年8月
编制

禹州市自然资源和规划局
河南省基力勘测有限公司
制图

禹州市范坡镇国土空间总体规划（2021-2035年）

16 镇域综合交通规划图

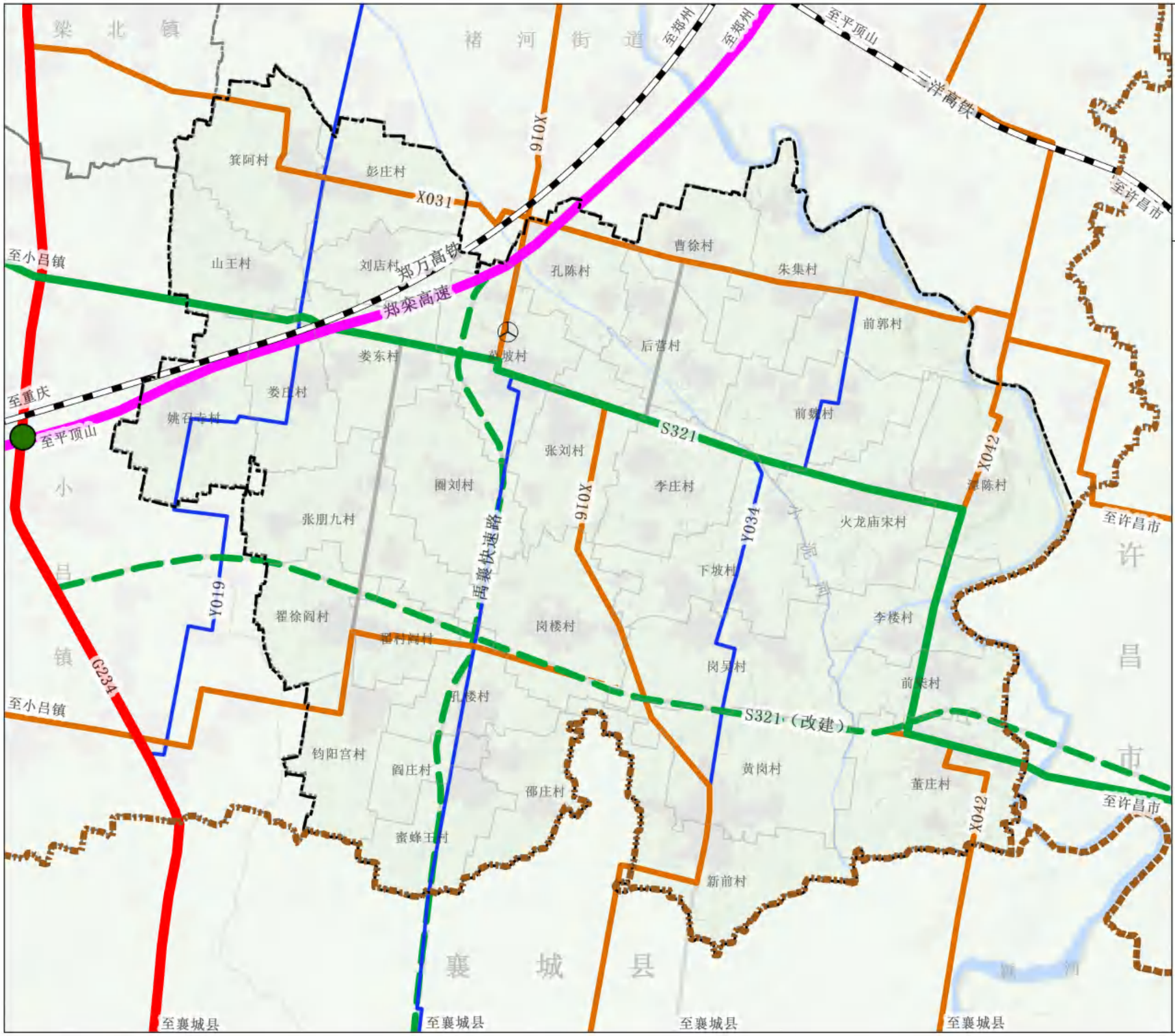

范坡镇人民政府
2025年8月 编制

禹州市自然资源和规划局
河南省基力勘测有限公司 制图

禹州市范坡镇国土空间总体规划（2021-2035年）

17 镇域基础设施设施规划图（电力）

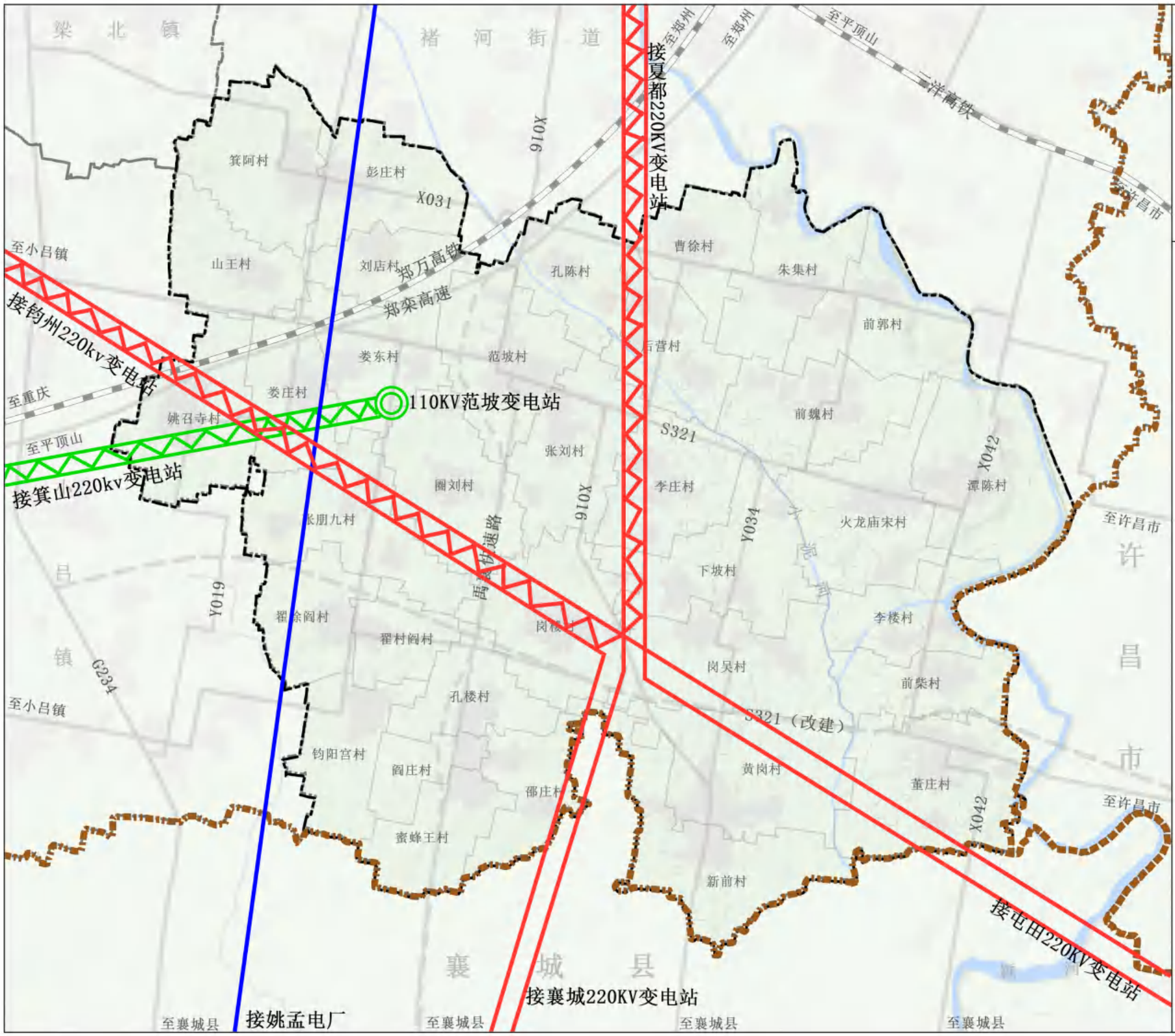

范坡镇人民政府
2025年8月
编制

禹州市自然资源和规划局
河南省基力勘测有限公司
制图

禹州市范坡镇国土空间总体规划（2021-2035年）

18 镇域基础设施设施规划图（给排水）

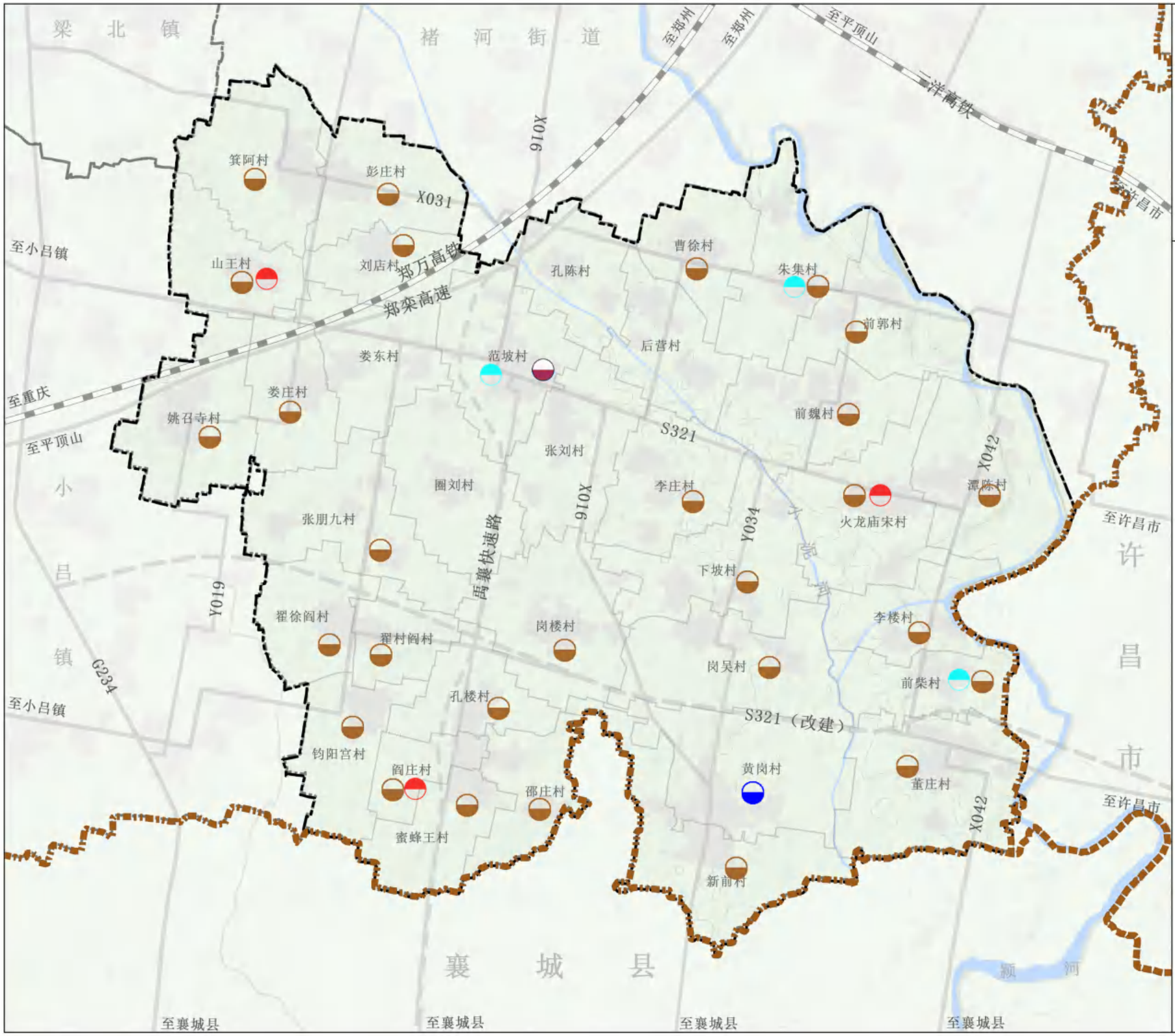

范坡镇人民政府
2025年8月
编制

禹州市自然资源和规划局
河南省基力勘测有限公司
制图

禹州市范坡镇国土空间总体规划（2021-2035年）

20 镇域基础设施规划图（环卫）

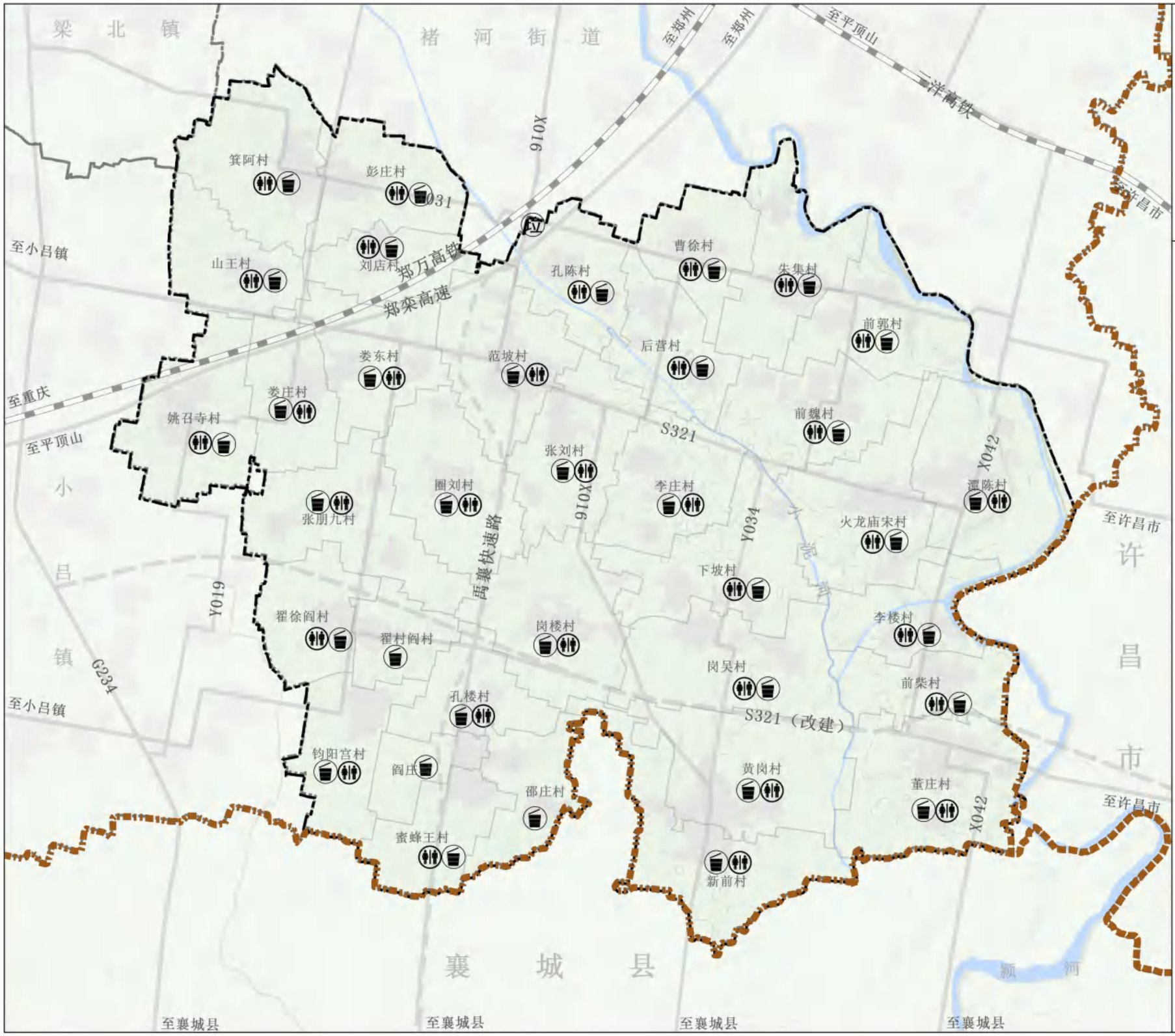

范坡镇人民政府
2025年8月
编制

禹州市自然资源和规划局
河南省基力勘测有限公司
制图

禹州市范坡镇国土空间总体规划（2021-2035年）

19 镇域基础设施规划图（燃气）

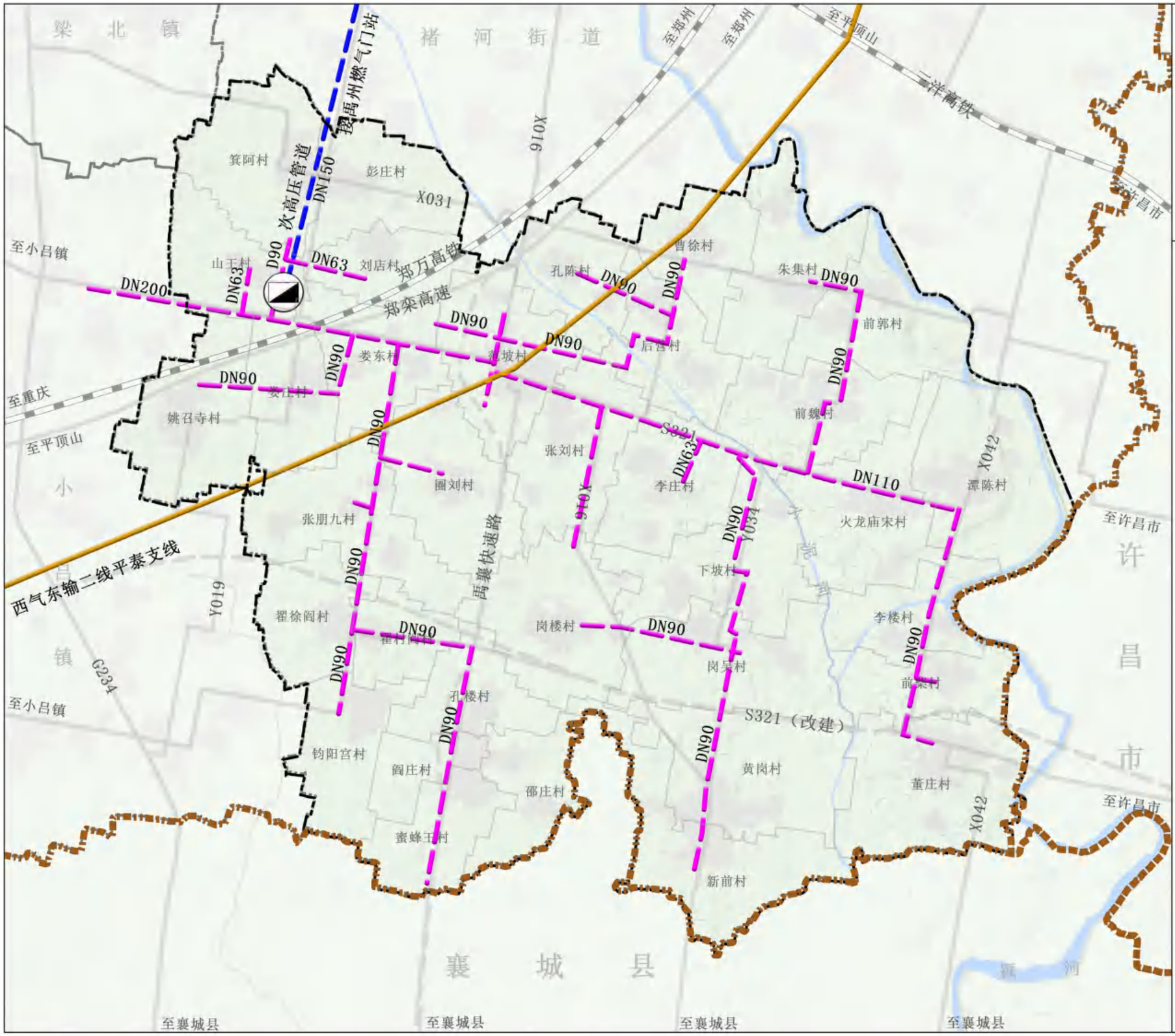

范坡镇人民政府
2025年8月 编制

禹州市自然资源和规划局
河南省基力勘测有限公司 制图

禹州市范坡镇国土空间总体规划（2021-2035年）

22 镇域国土空间规划分区图

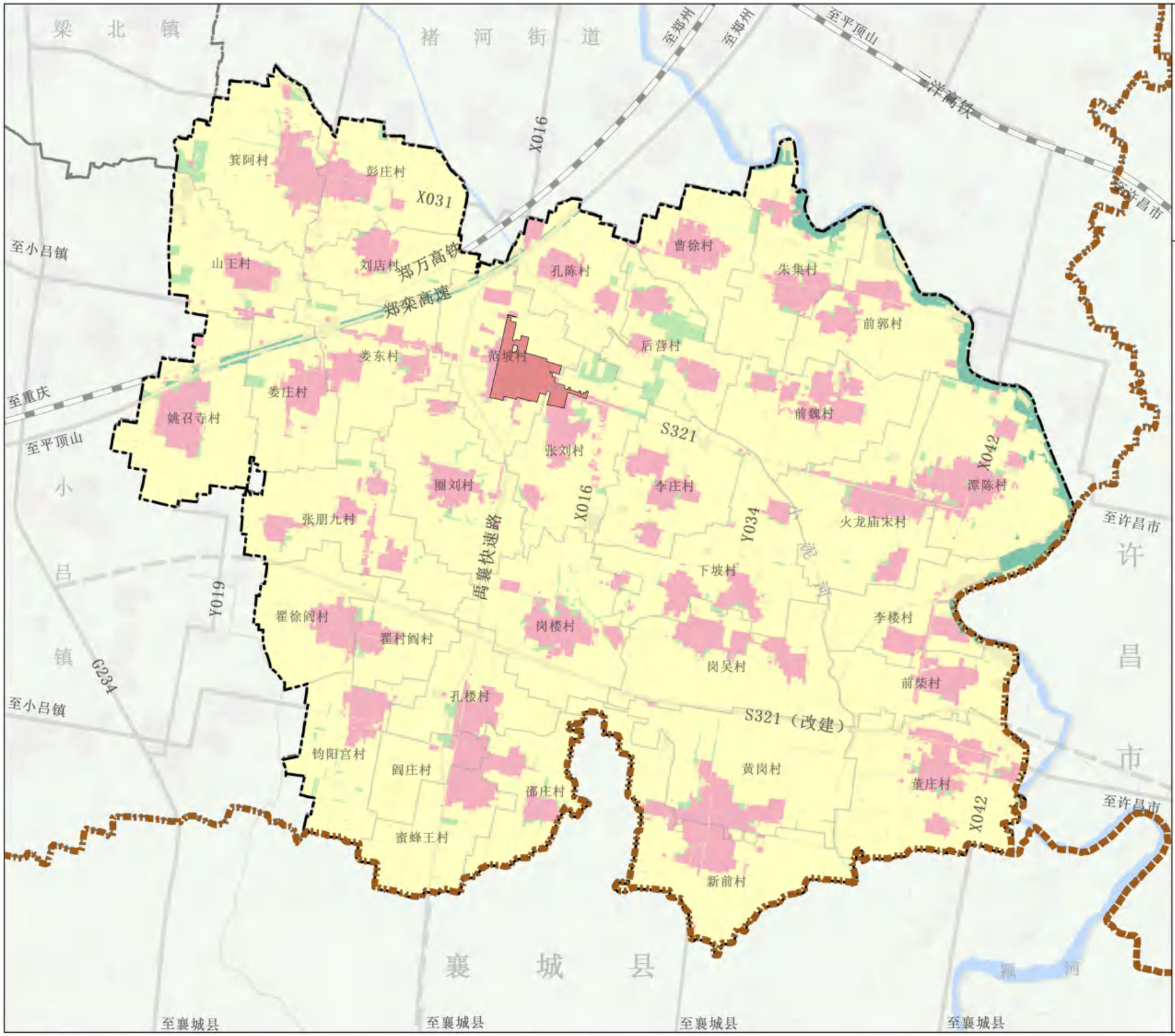

范坡镇人民政府
2025年8月
编制

禹州市自然资源和规划局
河南省基力勘测有限公司
制图

禹州市范坡镇国土空间总体规划（2021-2035年）

26 镇区国土空间用地规划图

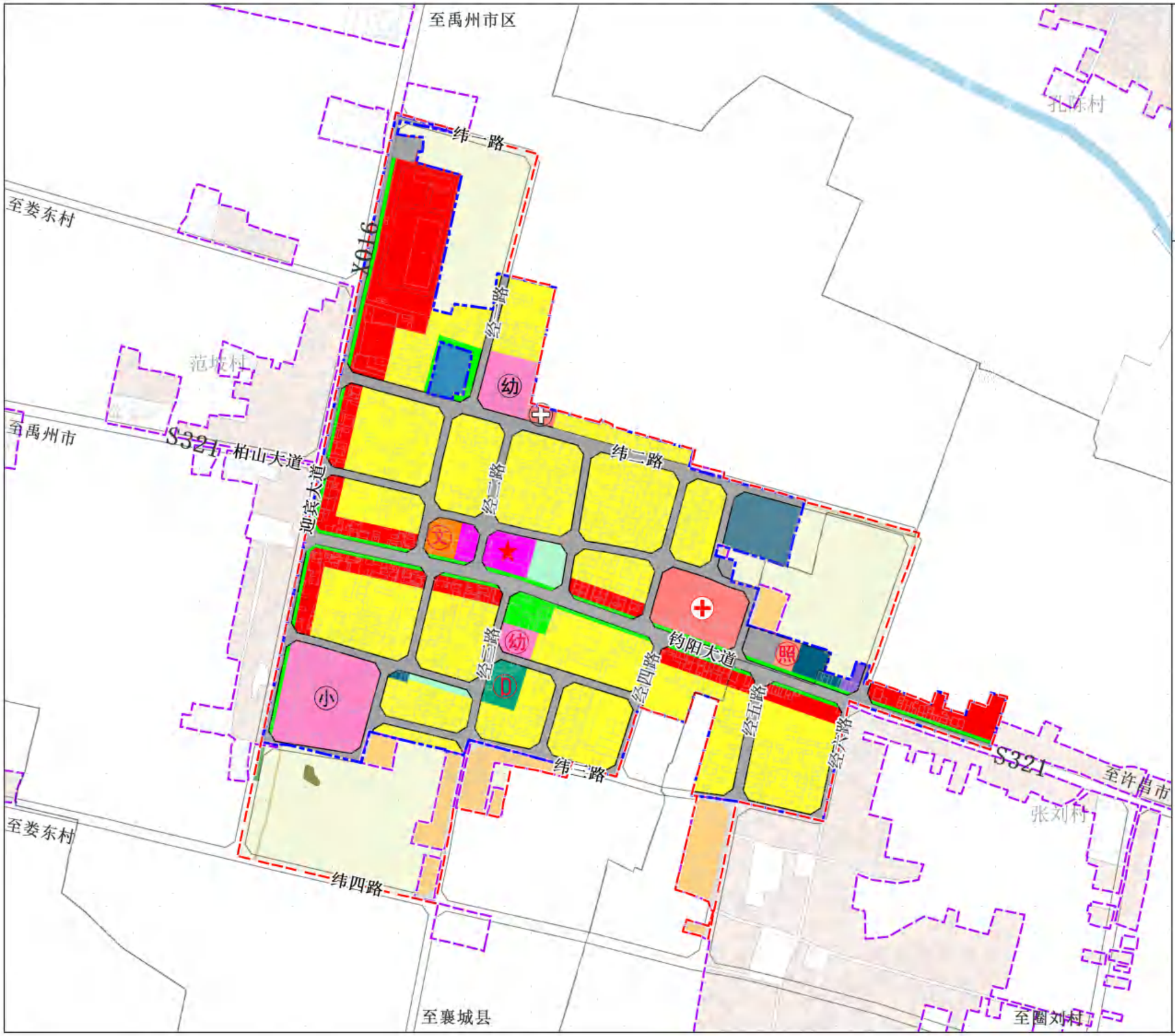

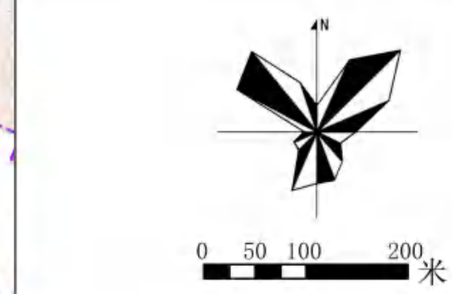

图例

- 耕地
- 林地
- 草地
- 村庄内部道路用地
- 农业设施建设用地
- 农村宅基地
- 城镇住宅用地耕地
- 机关团体用地
- 文化用地
- 中小学用地
- 幼儿园用地
- 体育用地
- 医疗卫生用地
- 老年人社会福利用地
- 商业服务业用地
- 物流仓储用地
- 公路用地
- 城镇道路用地
- 对外交通场站用地
- 社会停车场用地
- 供水用地
- 邮政用地
- 消防用地
- 公园绿地
- 防护绿地
- 广场用地
- 规划范围
- 城镇开发边界
- 村庄建设边界

范坡镇人民政府
2025年8月 编制

禹州市自然资源和规划局
河南省基力勘测有限公司 制图

禹州市范坡镇国土空间总体规划（2021-2035年）

30 镇区道路交通规划图

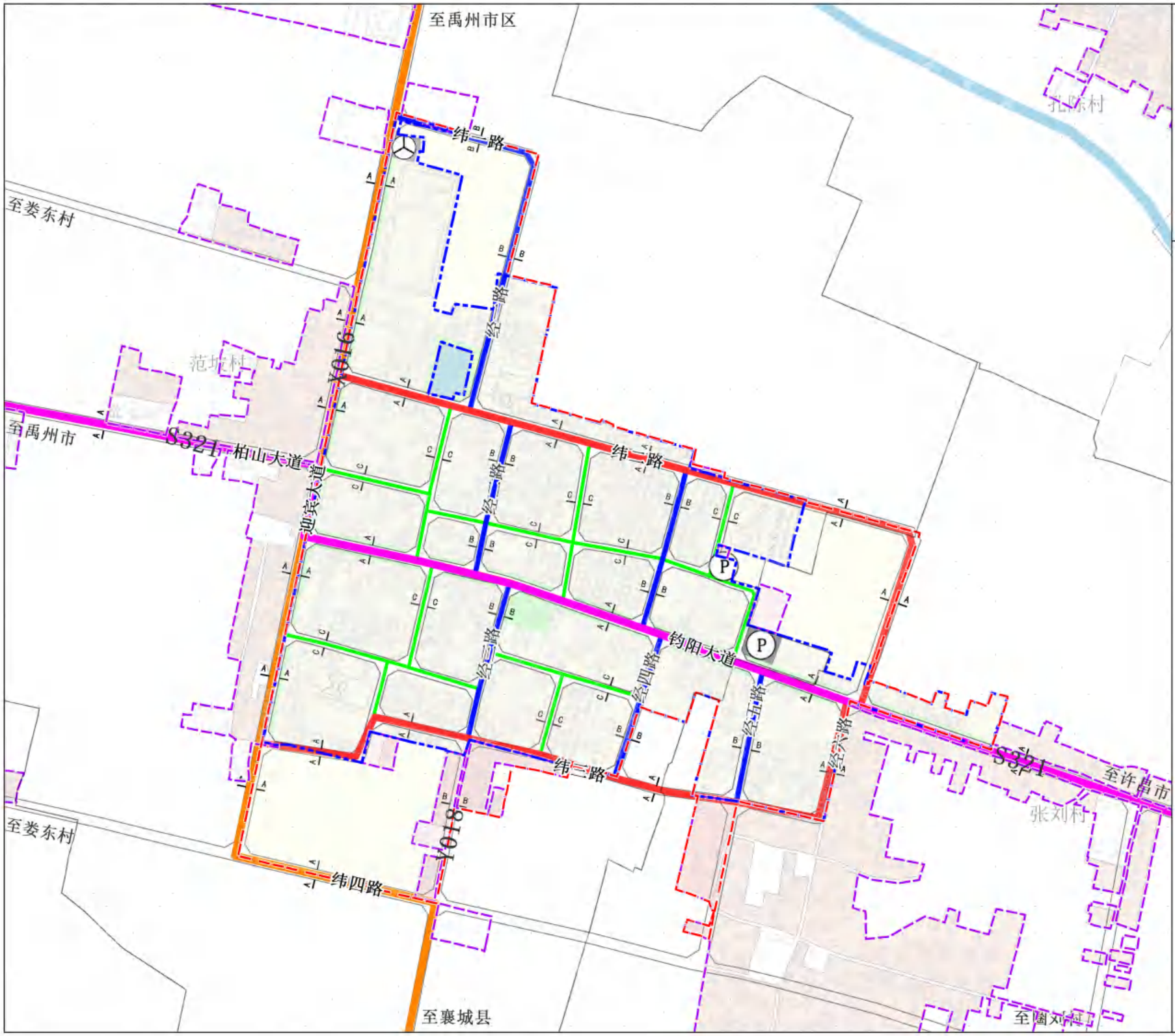

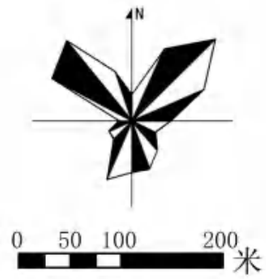

图例

- 客运站
- 停车场
- 省道
- 县道
- 主干路
- 次干路
- 支路
- 规划范围
- 城镇开发边界
- 村庄建设边界

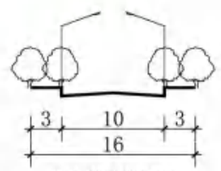

A-A 道路横断面

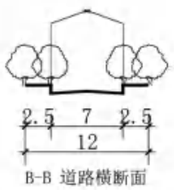

B-B 道路横断面

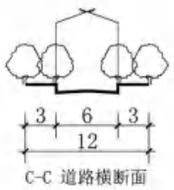

C-C 道路横断面

范坡镇人民政府
2025年8月
编制

禹州市自然资源和规划局
河南省基力勘测有限公司
制图