禹州市郭连镇国土空间总体规划
（2021—2035年）
批后公示

《禹州市郭连镇国土空间总体规划(2021－2035年)》(以下简称《规划》)于2026年1月19日获许昌市人民政府批复(批复文号:许政规〔2026〕1号)。现根据《中共中央国务院关于建立国土空间规划体系并监督实施的若干意见》(中发〔2019〕18号)、《河南省乡镇国土空间总体规划编制导则(修订)》的有关规定，现对《规划》成果进行批后公告，将有关情况公布如下:

一、规划范围与期限

1. 规划范围

全域层面：本次规划范围为郭连镇行政辖区5690.90公顷，其中位于中心城区范围内的城镇开发边界431.996公顷。

镇区层面：镇政府所在地城镇开发边界76.34公顷，本次规划在镇政府所在地城镇开发边界基础上划定镇区规划范围，面积为122.43公顷，镇区范围内村庄建设边界规模5.65公顷。

2. 规划期限

规划期限为2021年至2035年。基期年为2020年，近

期年为 2025 年，目标年为 2035 年。

二、发展定位与目标

1. 发展定位

结合区位交通和资源禀赋等特征优势，确定郭连镇定位：依托传统农业种植、中药材种植、烟叶种植为基础，以机械制造、档发加工、农副产品深加工为主导的工农贸型乡镇。

2.发展目标

近期至 2025 年，三条空间管制控制线全面落地；以南水北调干渠为代表的各级生态功能区保护和修复体系建立；农业产业格局得到优化，耕地保护指标得到落实，初步形成镇域发展的基本格局，镇域内现状城乡建设用地减量提质取得阶段性进展，整体生态环境得到极大提升，S320 改建、禹长快速路新建等近期建设项目有序推进并落地，初步形成禹州市城乡融合发展的先行区。

远期至 2035 年。基本实现国土空间治理体系和治理能力现代化，结合近郊优势与中心城区实现设施共建共享，形成生产空间集约高效、生活空间宜居适度、生态空间稳定，安全和谐、开放高效、魅力品质的国土空间格局，形成以中药材种植、农副产品深加工为主导的农产品主产区型一般城镇，打造“产城共建、魅力郭连”。

三、国土空间总体格局

衔接县级规划中市域国土空间总体格局，坚持人与自然

和谐共生的理念，以自然的地理格局和产业发展为基础，结合适宜性分析，合理构建生态屏障，明确开发保护区域和重要节点，确定国土空间总体格局。城乡发展和统筹城市转型发展和乡村振兴战略主动融入全市发展规划，抢抓机遇，争先走位，规划“一心一带四区”的发展思路。

“一心”：镇区政治文化核心。

“一带”：镇域经济发展带。

“四区”：东部生态农业区、中部中心城镇功能区、西部产城融合区、南部城乡协调发展区。

四、综合交通体系

构建三横六纵对外交通体系。形成高铁、高速、省道、县道、乡道互联的交通线路，由盐洛高速、郑栾高速、郑万高铁、省道320、县道003、县道016及其他乡道、县道组成。

省道320禹州市郭连镇(禹州建安区交界)至褚河街道办事处(岗唐村)段改建工程，采用双向二车道二级公路标准。

建设县、乡道路改造提升项目，规划达到三级道路标准。涉及岗孙村、寇寨村、张涧村。

新建禹州至长葛快速通道，涉及曹庄村、岗头李村、郭西社区、韩楼村。

建设禹州市城乡联通道路工程（一期）项目，涉及党楼社区、马岗社区、裴庄社区、水泉高社区。

提高农村道路等级及质量，达到村村通。与区域交通网

络建设相结合，建立区域协调的对外交通体系。加强与禹州市中心城区及周边乡镇之间的联系，一体化发展。优化交通运输网络结构，统筹规划，形成合理、高效、便捷的现代化的对外交通体系。共同构建郭连镇综合交通路网。

五、村庄布局优化

全镇共29个行政村参与分类，其中划分为城郊融合类8个、集聚提升类3个、特色保护类2个，整治改善类16个。

城郊融合类：裴庄社区、阎楼社区、马岗社区、郭西社区、郭东社区、太和社区、水泉高社区、党楼社区；

集聚提升类：高庙董村、大墙园社区、黄台村；

特色保护类：课张社区、寇寨村；

整治改善类：岗孙村、张涧村、岗胡村、东夏庄村、富村、四府王村、小郭庄村、军陈村、后刘村、靳庄村、韩楼村、曹庄村、孟坡村、武庄村、黄台寨村、岗头李村。

六、城乡生活圈规划

镇区构建“15 分钟、5-10 分钟”两级社区生活圈层级，包括1个15 分钟社区生活圈和2个5-10 分钟社区生活圈，根据《社区生活圈规划技术指南TD/T1062-2021》，郭连镇镇区按照城镇社区生活圈基础保障型服务要素进行配置，实现镇区服务全覆盖。15 分钟生活圈服务中心位于郭连镇镇区，重点涵盖韩楼村、曹庄村、郭西社区、寇寨村、郭东社区、靳庄村、岗头李村、张涧村、岗孙村。配置面向全体城镇居民内容丰富、规模适宜的各类服务要素。

以集聚提升类村庄为中心，以周边 2-3 公里为半径划定乡村生活圈，共划定 4 个乡村生活圈。分别为：黄台村生活圈、高庙董村生活圈、大墙园村生活圈、裴庄社区生活圈。

七、产业规划

1. 产业发展策略

第一产业

紧抓粮食产业发展，保障粮食安全。郭连镇的主要种植作物为小麦、玉米，在粮食生产上，加大对优良品种的推广应用，不断加大投入，改善生产条件，搞好服务，推广良种良法，强化科技实施，培育优质农作物基地，办好粮食科技示范样板，加强田间管理和病虫害防治，提高单产，稳定总产，保持粮食不断增长的现象。

巩固发展特色支柱产业，为新农村建设提供经济保障。立足自然资源禀赋，利用市域中草药（血参、白芷、南星）市场，在原有基础上，扩大规模，利用“企业+农户”“农户+合作社”“企业+农户+合作社”等方式规模化、集约化种植；聘请中草药相关专家现场指导，及时指出可能存在的问题，使中草药种植优质化。利用短视频、直播、互联网等线上方式做特色中草药（血参、白芷、南星等）的宣传推广，内容涉及中草药种植全过程，进一步让人了解中草药形成的过程。进一步提高中草药在郭连镇甚至禹州市的知名度，提高销量，增加乡镇经济收入。充分发挥资源优势，结合郭连镇优质海棠、樱花等绿化树种的林果业种植，葡萄、甜桃、

红薯、苹果等水果种植。加大结构调整力度，突出林果种植面积，优先稳定特色种植产业，逐步推进生产方式和增长方式转变，实现种植业数量、质量、效益同步增长。

第二产业

加快农产品加工步伐，稳定发展特色产业。红薯加工（三粉加工）通过煮粉糊化、搓揉、打浆、过滤、捞粉、冷却、上挂、晾晒成形等过程制作成粉条、粉皮和面粉。加工包装成成品出售。形成种植、加工、销售一体化的产业格局。

中草药加工可通过初加工（取根）、深加工（切片、烘干等技术）制成可食用药片。更进一步精细加工制作中药饮品。结合郭连镇的中草药加工的产业优势，努力把郭连镇打造成禹州的重要的中草药加工基地，成为农产品加工产业发展聚集区，经济增长的引领区和城乡统筹发展的示范镇。

创新铸造加工产业，稳定发展特色产业。充分利用郭连镇良好的工业基础，培育现有铸造、机械加工、档发制品加工等企业，引导企业投资扩产，壮大生产规模。优化产业布局，完善产业链。加大研发投入，加强关键核心技术攻关，提高企业的产品自主研发能力。

第三产业

结合一产二产优势，郭连镇积极发展城郊休闲农业、生态观光和研学旅游，推出“药香郭连”主题游、四季采摘和农耕体验活动，提升农副产品附加值。同时，完善电商物流体系，搭建镇级电商平台，推动红薯、中草药等特色产品线

上销售，并策划节庆活动（如药膳文化节、红薯丰收节），促进三产融合发展，增强镇域经济活力。

结合市区国土空间规划，加快承接城区功能

结合新城城区东扩的市区国土空间规划，扩大城镇建设规模，提高规划档次和建设水平。根据现有的突出特色，强化功能，重点抓好城镇基础设施，工贸小区和市场建设，积极发展以民营经济为特色的城郊型城镇。

2.产业发展空间格局

依托现有农业、产业基础，结合现状上位规划及远期发展前景，将产业规划分为“一心四区多点”。

“一心”：产业服务中心。

“四区”：特色农业种植区、传统农业种植区、产业加工区、现代产业集聚区。

特色农业种植区，位于镇域西北部，包括葡萄、中草药、蔬菜、果树的种植；传统农业种植区，位于镇域南部，用于玉米、小麦等传统作物的种植；产业加工区，位于镇域北部，多为铸造、机械、三粉加工；现代产业集聚区，位于镇域西南部，与禹州市城区发展相结合。

“多点”：以中药材种植、蔬菜种植、机械加工为主的产业基地。

八、历史文化保护

1.传统村落保护

促进传统村落的保护和发展。保护郭连镇 2 个省级传统

村落，持续推动传统村落的申报实现应保尽保。保护传统村落形成发展所依托的环境，延续整体形态布局特征，加强对传统民居的修缮引导和对新建改建建筑的风貌管控。鼓励在有效保护的基础上对村镇中的传统建筑、景观环境和非物质文化遗产进行充分的活化利用。

2.文物保护单位保护

强化文物保护单位的保护。保护4处文物保护单位，其中市级文物保护单位1项，县级文物保护单位3项，坚持“保护为主，抢救第一、合理利用、加强管理”的原则，对文物古迹进行全面保护和快速抢救。落实文物保护范围和建设控制地带，明确保护要求和管理责任，严禁任何对文物本体造成破坏的行为，加强文物周边环境整治，提高历史环境品质。历史文化保护线应落实动态补划，规划批复完成以后，再经批复后的历史文化保护类专项规划的相关内容和保护线纳入国土空间规划一张图，作为实施管控。历史建筑普查成果每5年更新一次纳入规划，重大发现应启动紧急修订程序。

3.非物质文化遗产保护

发掘、整理、恢复和保护各类非物质文化遗产，挖掘文化内涵和精神价值，加强宣传展示，积极培育传承人，让文化遗产活起来。

由禹州市人民政府负责对非物质文化遗产保护工作的领导，建立部门联席会议制度，统一协调非物质文化遗产保护工作，并将非物质文化遗产保护工作纳入国民经济和社会

发展规划以及城乡建设规划。非物质文化遗产保护所需经费列入本级财政预算。

九、镇政府驻地规划

1. 用地布局

完善设施配套，优化产业布局，合理配置镇区各项建设用地,提高土地使用效益。本次规划郭连镇镇区面积为 122.43 公顷，镇区范围内村庄建设边界规模 5.65 公顷，镇区范围内城镇开发边界规模 76.34 公顷。

至 2035 年，镇区范围内建设用地总面积 81.79 公顷。新增用地优先用于产业用地、公共服务设施、基础设施以及绿地与开敞空间用地。重点提升公共服务设施、绿地与开敞空间用地比例。

2. 道路交通规划

规划期内逐步完善镇域道路系统，形成由过境交通、主干路、次干路、支路构成的功能级配合理的城镇道路系统。

镇区规划新建城镇主干路、次干路和支路的道路红线宽度分别为 20—24 米、12—16 米、8—12 米。

十、规划实施保障

建立多规合一的国土空间规划体系和监督实施机制，强化规划严肃性。

建立定期评估机制，对规划成果实施状况进行动态评估、监测和预警。

完善国土空间规划的公众参与机制，建立全过程的公众

参与制度和专家咨询制度，充分调动民众参与规划管理决策的积极性。

十一、附图

1.镇域国土空间用地现状图

2.镇域国土空间总体格局规划图

3.镇域国土空间控制线规划图

4.镇域村庄布点规划图

5.镇域综合交通规划图

6.镇域基础设施规划图

7.镇域国土空间规划分区图

8.镇区国土空间用地布局规划图

9.镇区道路交通规划图

禹州市郭连镇国土空间总体规划（2021-2035年）

镇域国土空间用地现状图

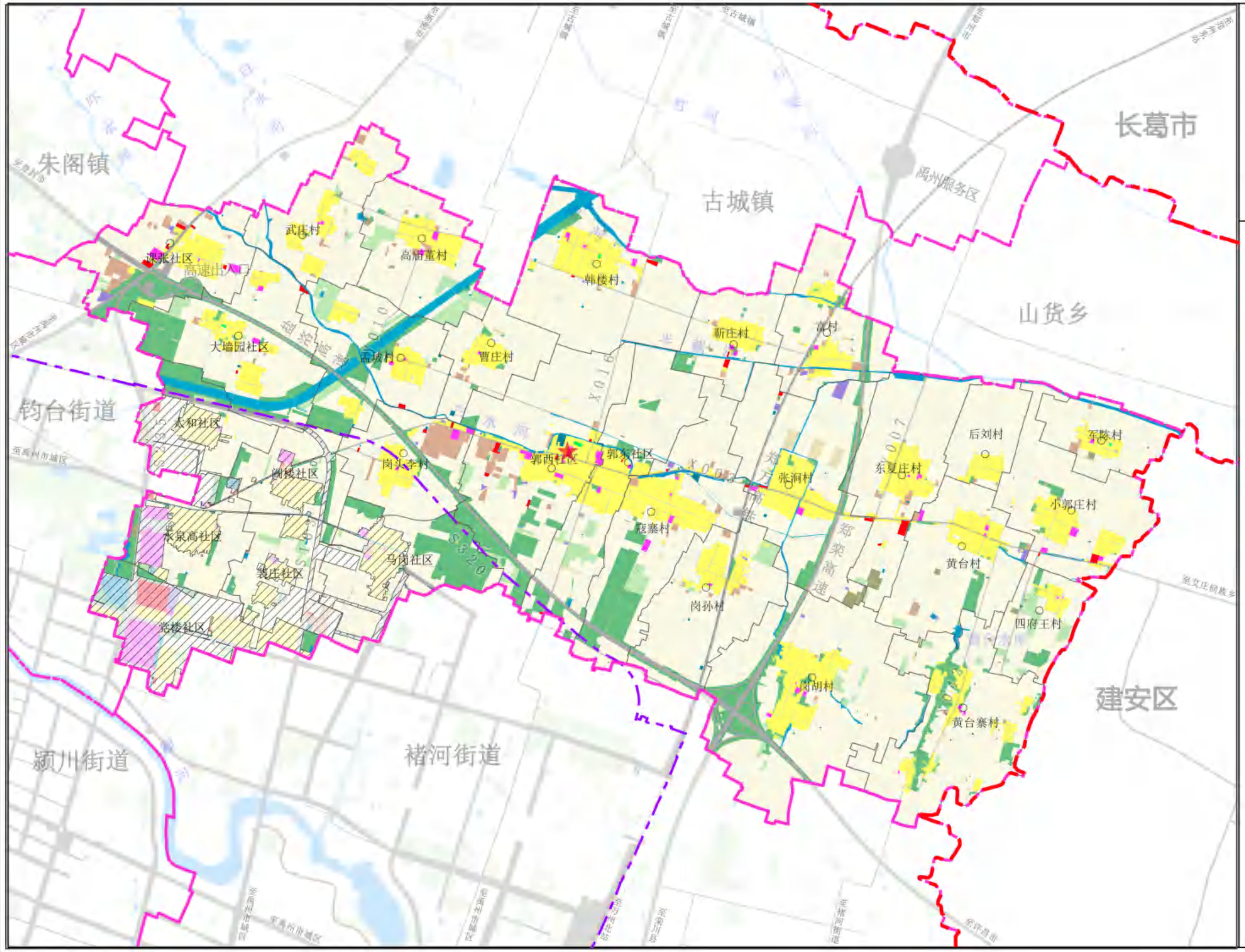

郭连镇人民政府
2025年07月
编制

禹州市自然资源和规划局
河南省基力勘测有限公司
制图
02

禹州市郭连镇国土空间总体规划（2021-2035年）

镇域国土空间总体格局规划图

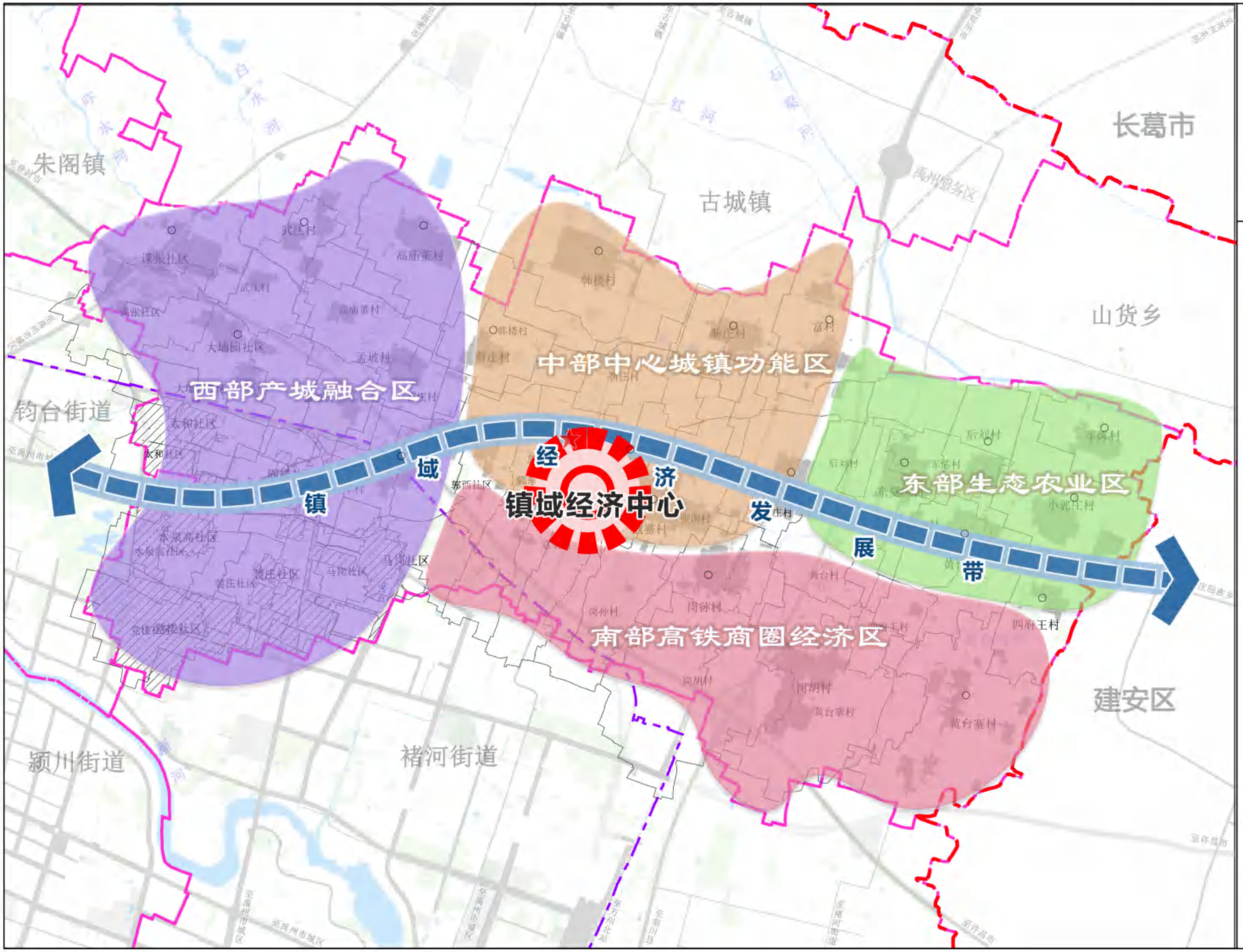

郭连镇人民政府
2025年07月 编制

禹州市自然资源和规划局
河南省基力勘测有限公司 制图 06

禹州市郭连镇国土空间总体规划（2021-2035年）

镇域国土空间控制线规划图

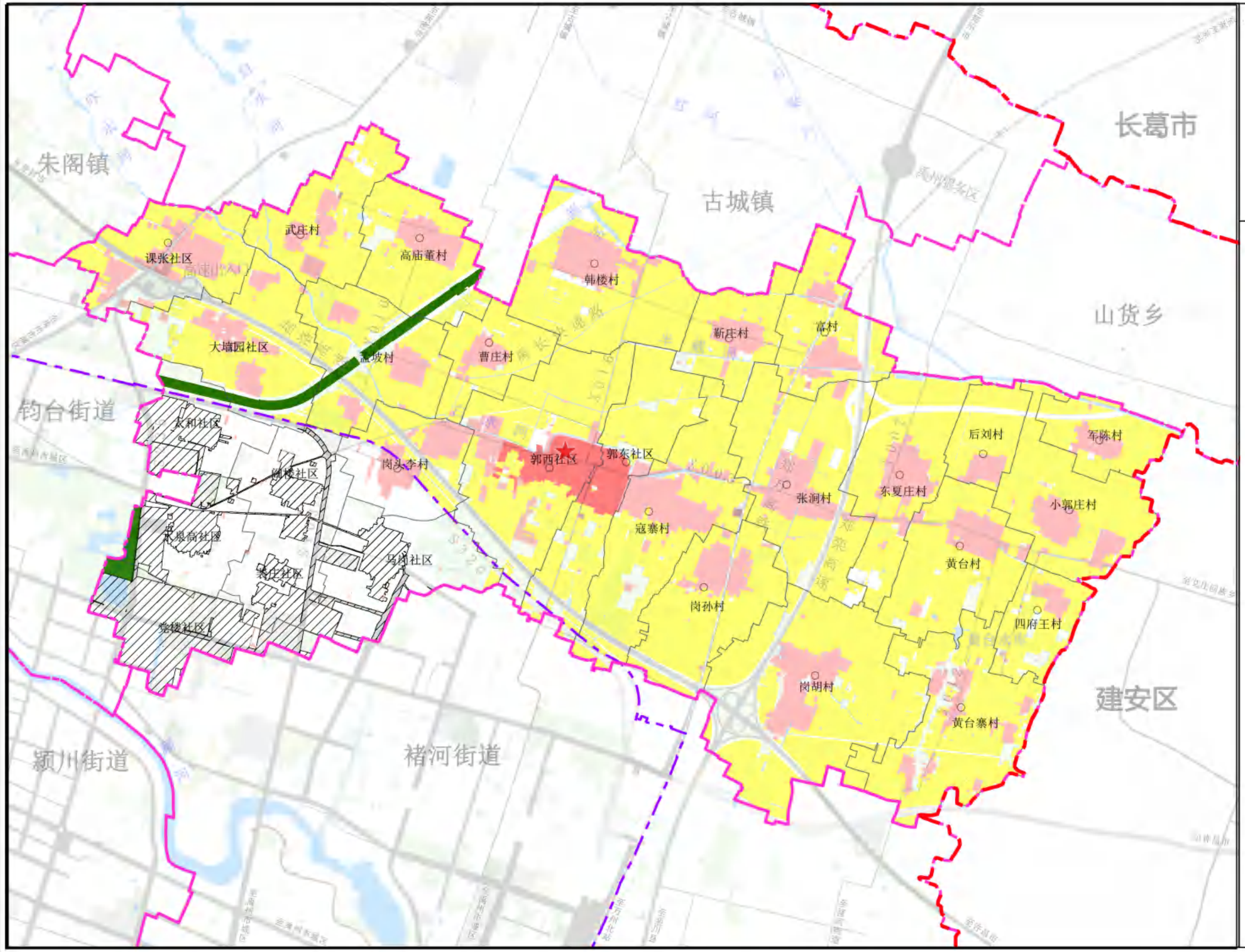

郭连镇人民政府
2025年07月
编制

禹州市自然资源和规划局
河南省基力勘测有限公司
制图

07

禹州市郭连镇国土空间总体规划（2021-2035年）

镇域村庄布点规划图

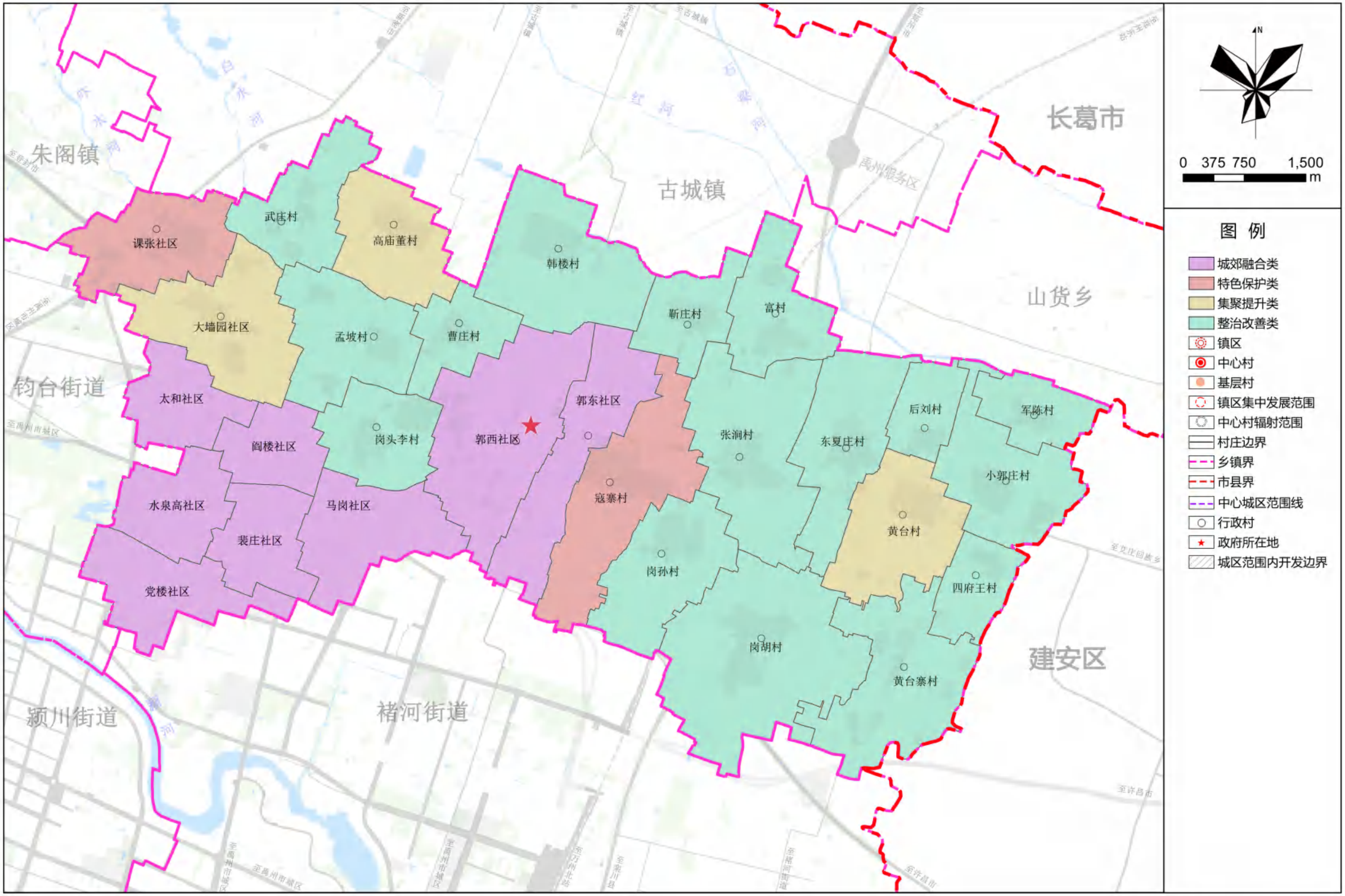

郭连镇人民政府
2025年07月
编制

禹州市自然资源和规划局
河南省基力勘测有限公司
制图

禹州市郭连镇国土空间总体规划（2021-2035年）

镇域综合交通规划图

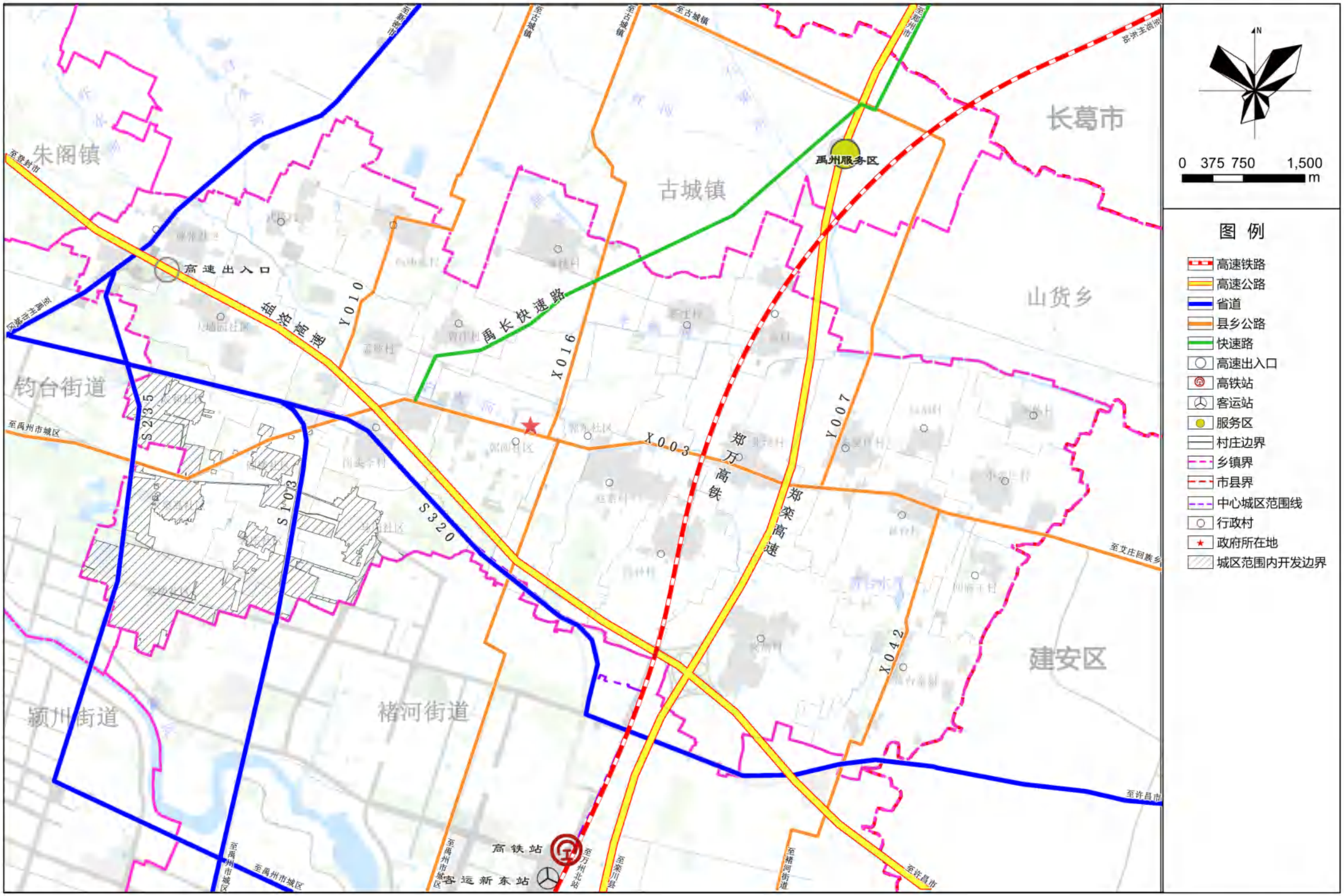

郭连镇人民政府
2025年07月 编制

禹州市自然资源和规划局
河南省基力勘测有限公司 制图

禹州市郭连镇国土空间总体规划（2021-2035年）

镇域基础设施规划图（电力、电信）

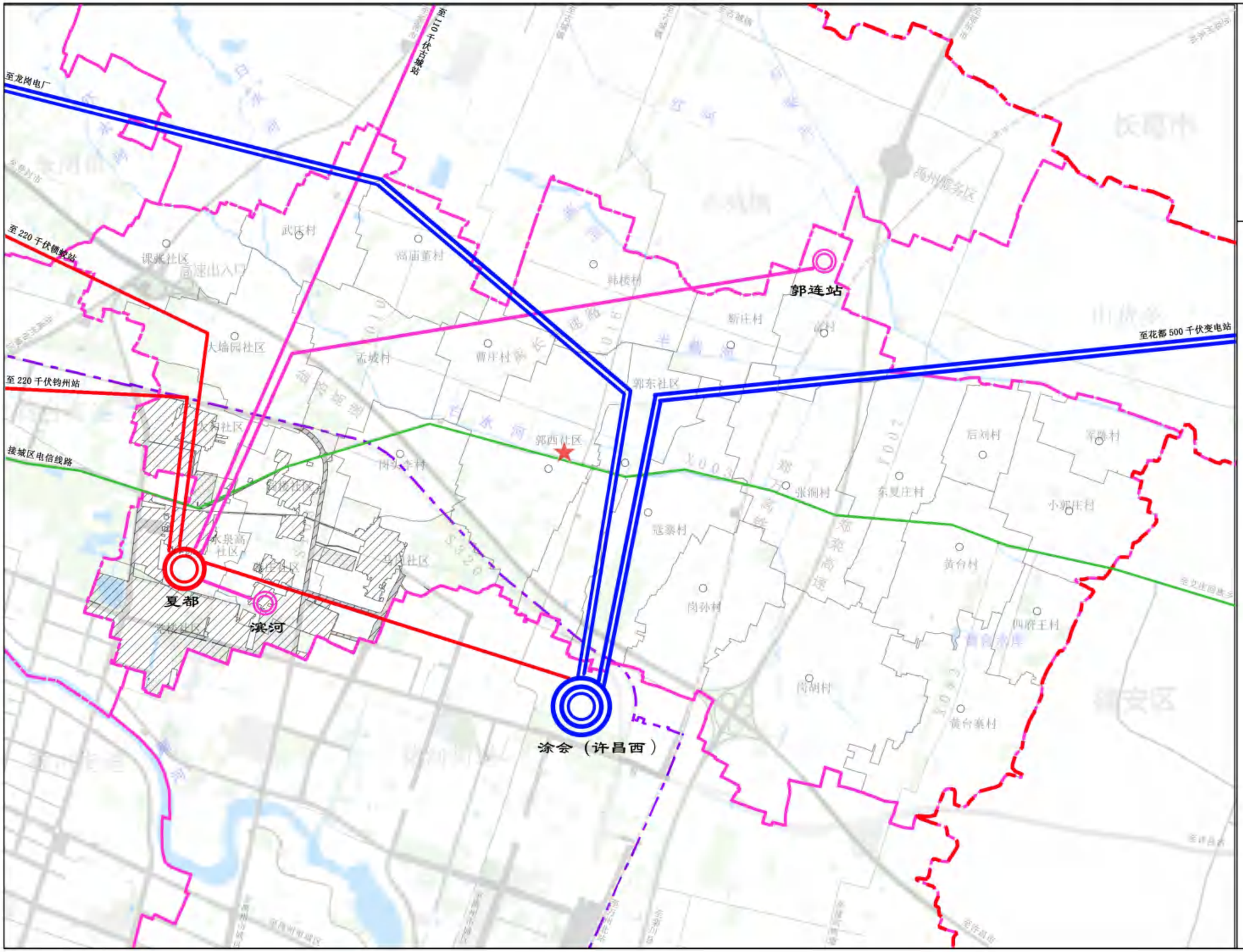

郭连镇人民政府
2025年07月 编制

禹州市自然资源和规划局
河南省基力勘测有限公司 制图 17-02

禹州市郭连镇国土空间总体规划（2021-2035年）

镇域基础设施规划图（给水、排水）

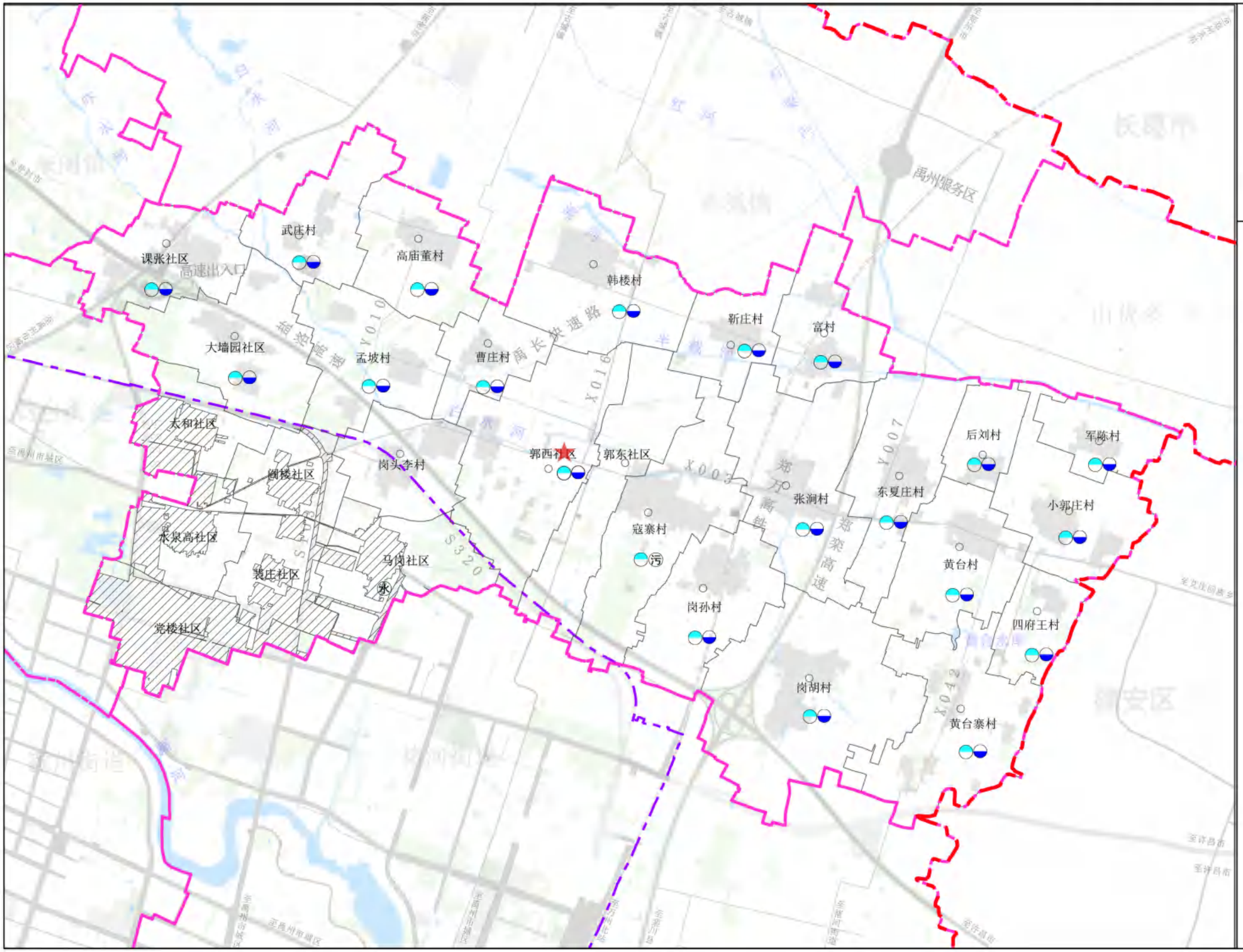

郭连镇人民政府
2025年07月 编制

禹州市自然资源和规划局
河南省基力勘测有限公司 制图 17-01

禹州市郭连镇国土空间总体规划（2021-2035年）

镇域基础设施规划图（环卫）

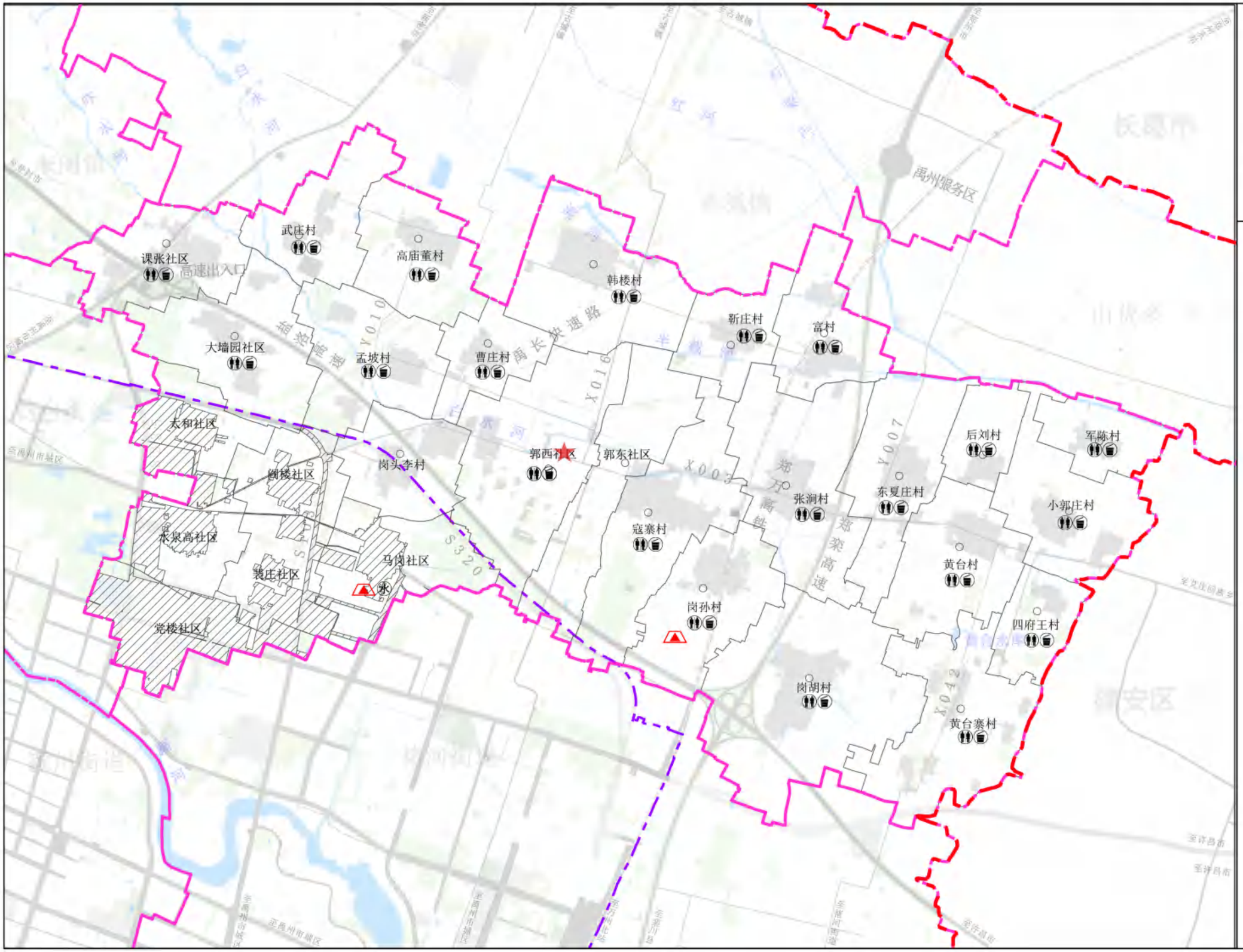

郭连镇人民政府
2025年07月 编制

禹州市自然资源和规划局
河南省基力勘测有限公司

制图 17-01

禹州市郭连镇国土空间总体规划（2021-2035年）

镇域基础设施规划图（燃气）

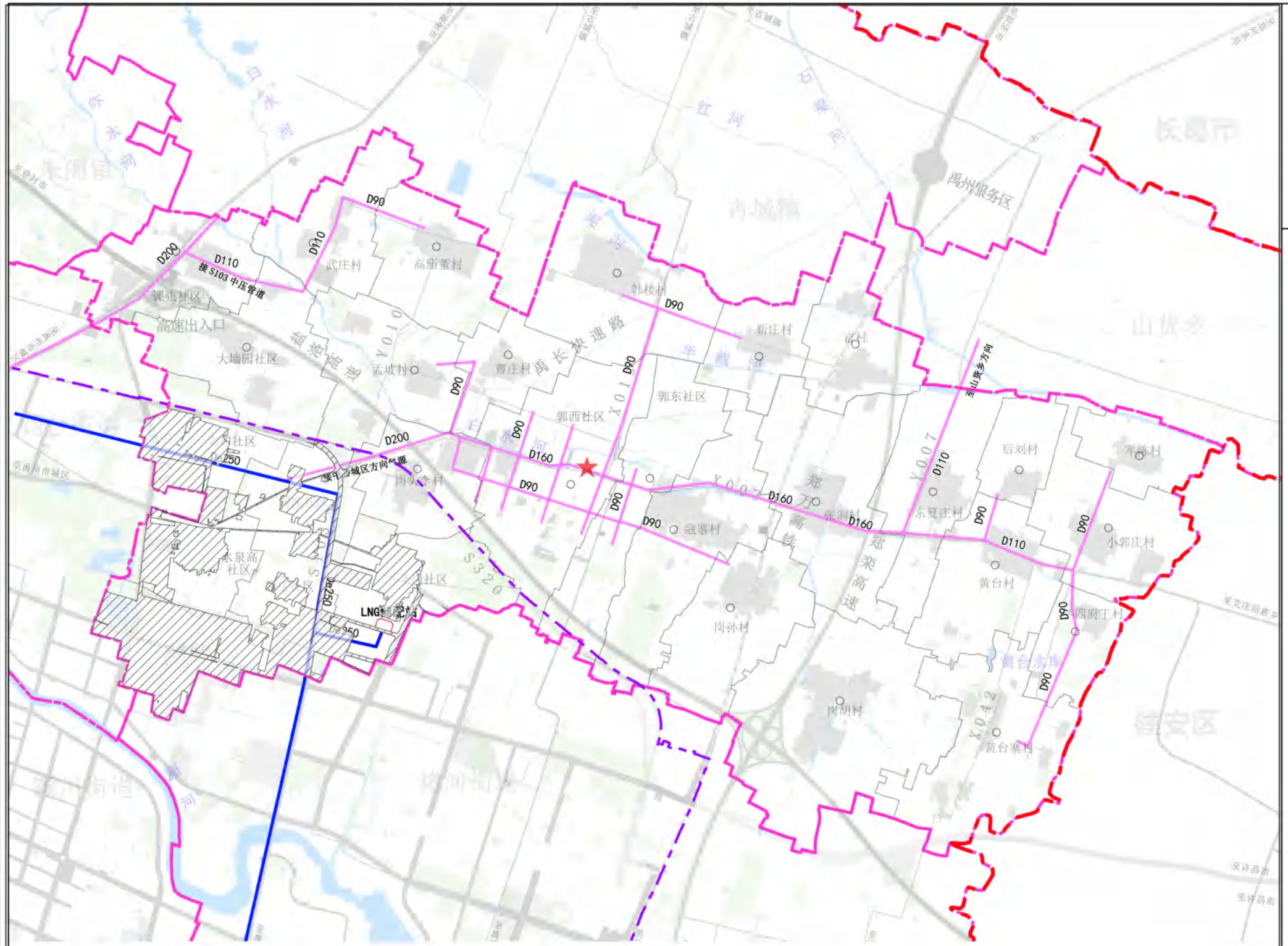

郭连镇人民政府
2025年07月 编制

禹州市自然资源和规划局
河南省基力勘测有限公司

制图 17-03

禹州市郭连镇国土空间总体规划（2021-2035年）

镇域国土空间规划分区图

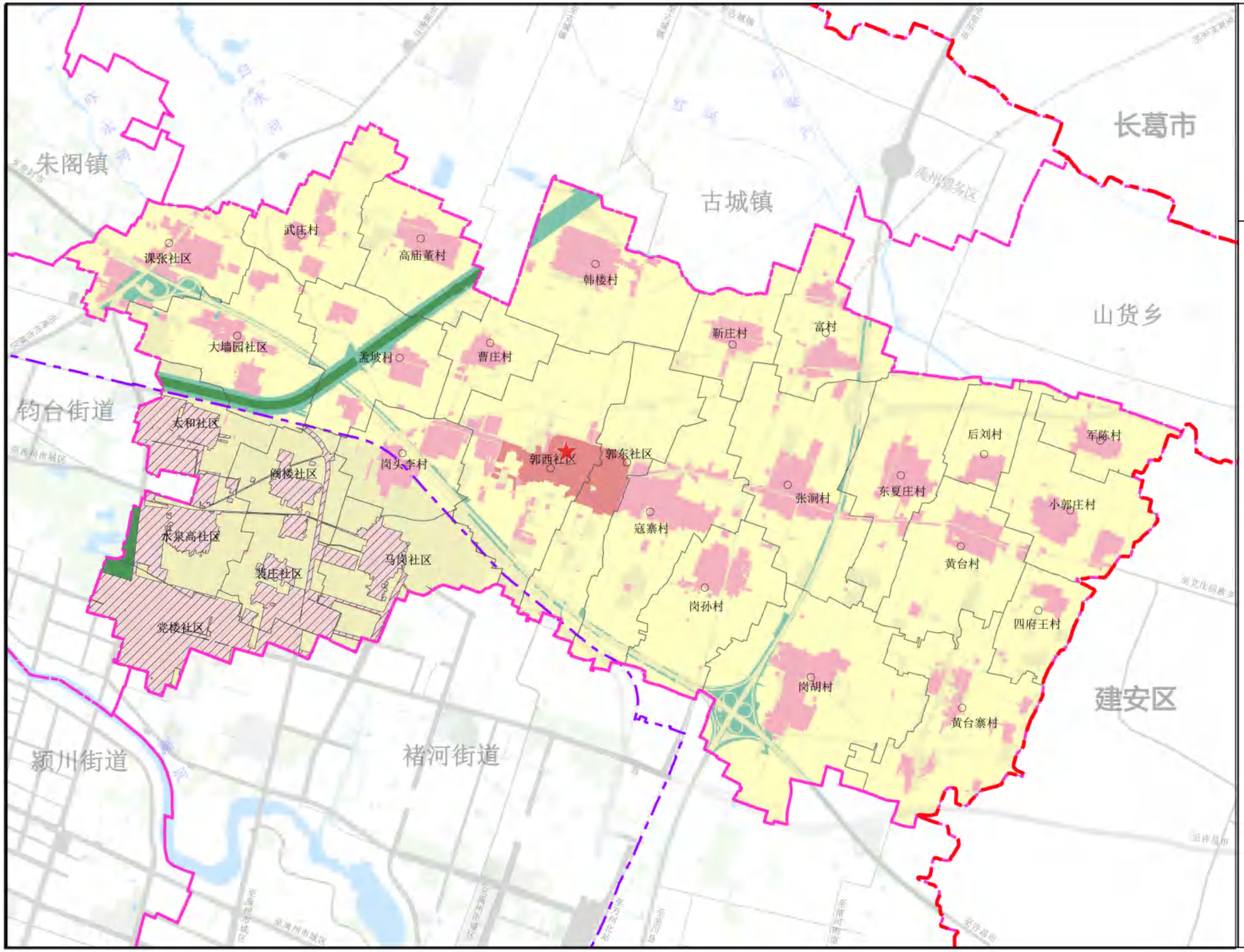

郭连镇人民政府
2025年07月
编制

禹州市自然资源和规划局
河南省基力勘测有限公司
制图

禹州市郭连镇国土空间总体规划（2021-2035年）

镇区国土空间用地规划图

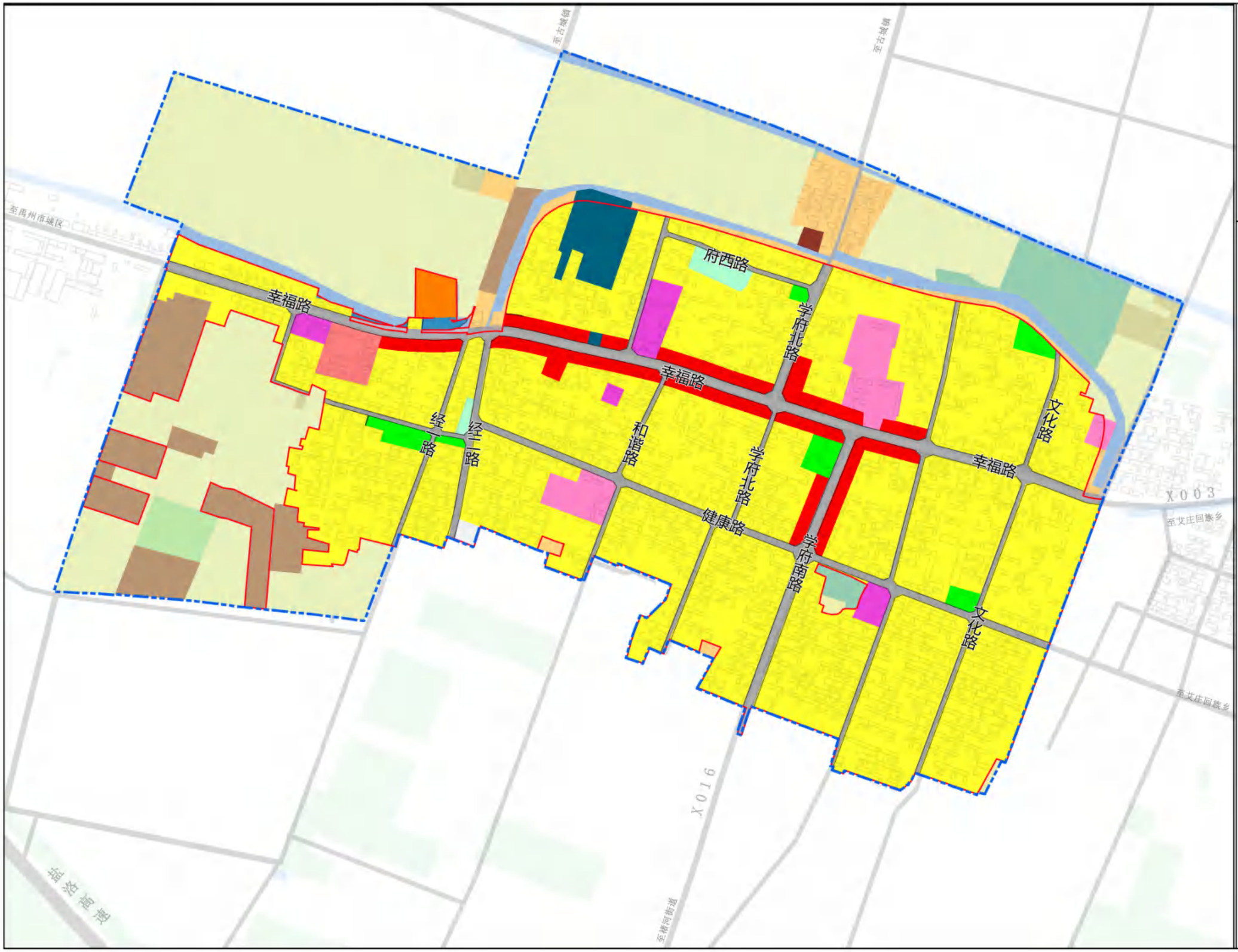

禹州市郭连镇国土空间总体规划（2021-2035年）

镇区道路交通规划图

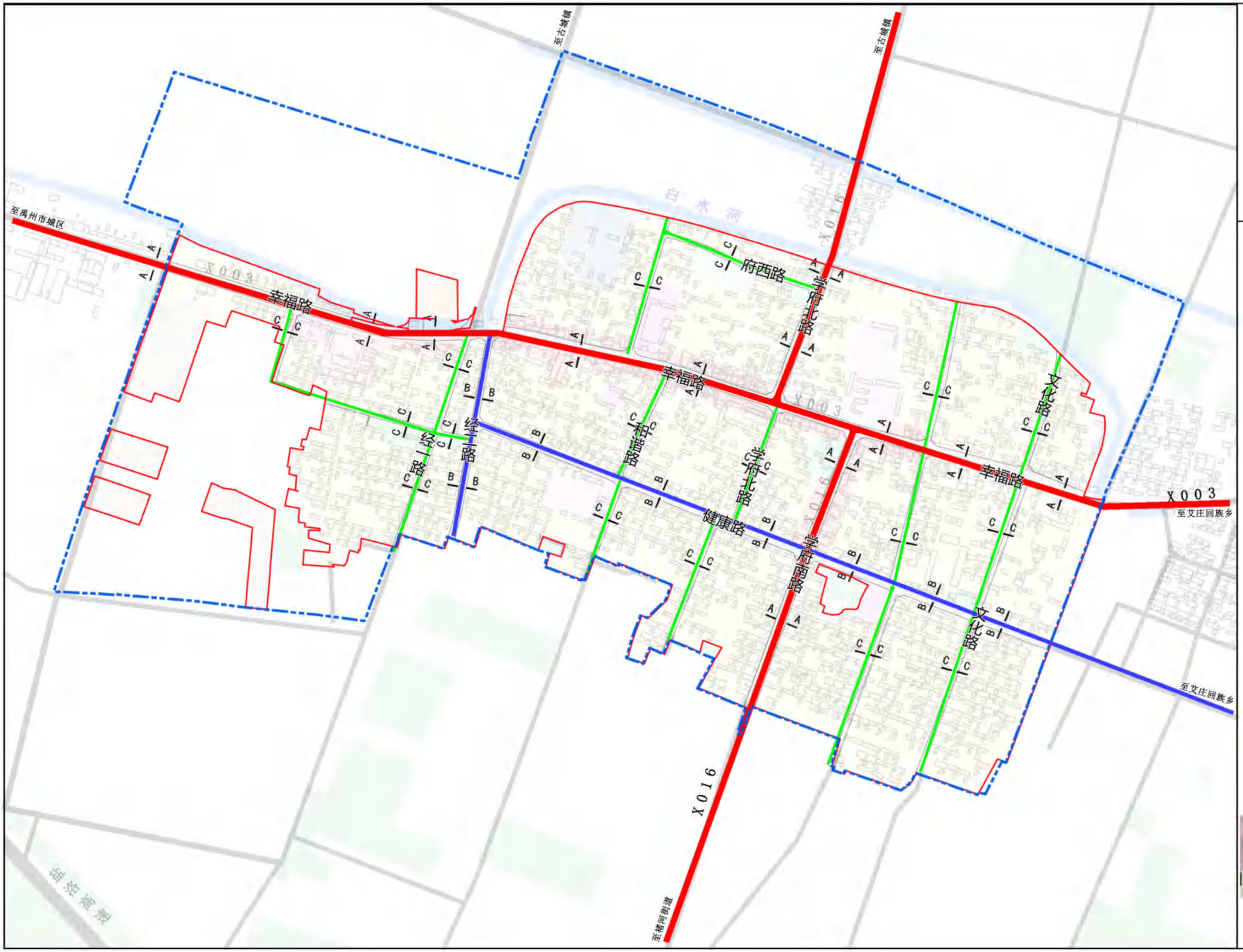

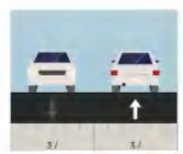

C-C 6m 道路横断面



B-B 10m 道路横断面

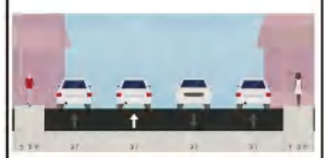

A-A 15m 道路横断面

郭连镇人民政府
2025年07月 编制

禹州市自然资源和规划局
河南省基力勘测有限公司 制图